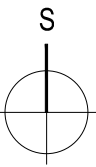
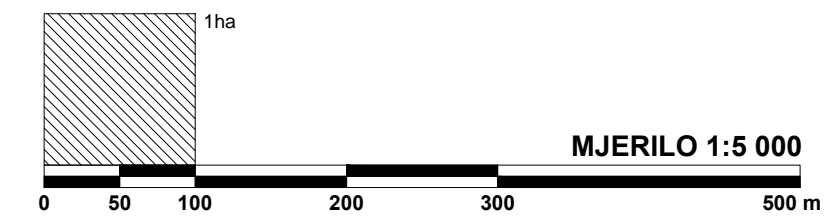




III. IZMJENE I DOPUNE PROSTORNOG PLANA UREĐENJA GRADA PAGA



4.14. GRAĐEVINSKO PODRUČJE NASELJE STARA VAS

GRANICE:

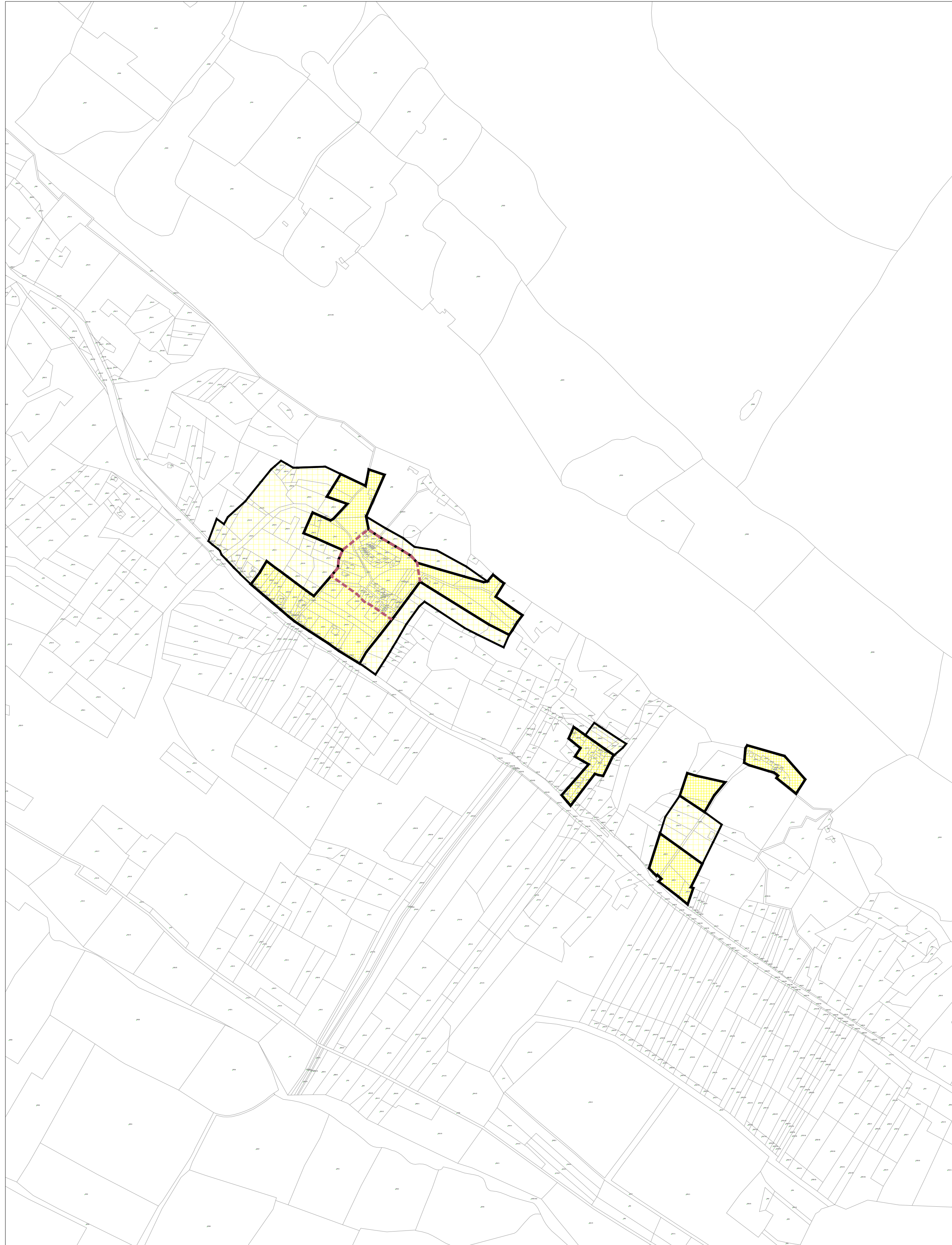
STARA JEZGRA NASELJA

PROSTORI/POVRŠINE ZA RAZVOJ I UREĐENJE

RAZVOJ I UREĐENJE POVRŠINA NASELJA

IZGRAĐENI DIO

NEIZGRAĐENI UREĐENI DIO



Županija:	ZADARSKA ŽUPANIJA	
Općina:	GRAD PAG	
Naziv prostornog plana:	III. IZMJENE I DOPUNE PROSTORNOG PLANA UREĐENJA GRADA PAGA	
Naziv kartografskog prikaza:	GRAĐEVINSKO PODRUČJE - NASELJE STARA VAS	
Broj kartografskog prikaza:	4.14.	Mjerilo kartografskog prikaza: 1:5000
Odluka o izradi Izmjena i dopuna Prostornog plana uređenja Grada Paga: Službeni glasnik Grada Paga br. 7/16	Odluka predstavničkog tijela o donošenju plana (službeno glasilo): Službeni glasnik Grada Paga br. 2/17	
Javna rasprava (datum objave): "Zadarski list" 7. listopada 2016.	Javni uvid održan: od: 17. listopada 2016.g. do: 2. studenog 2016.g.	
Pečat tijela odgovornog za provođenje javne rasprave:	Odgovorna osoba za provođenje javne rasprave: Ana Šupraha, dipl.iur.	
Suglasnost na plan prema članku 108. Zakona o prostornom uređenju (Narodne novine br.153/13) (klasa: 350-02/16-11/63 urbroj: 531-05-17-5 datum: 16. veljača 2017.g.)		
Pravna osoba/tijelo koje je izradilo plan: URBANISTIČKI INSTITUT HRVATSKE d.o.o. Frane Petrića 4, 10000 Zagreb, tel. 01/4804-300, fax. 01/4812-708		
Pečat pravne osobe/tijela koje je izradilo plan:	Odgovorna osoba: mr.sc. Ninoslav Dusper, dipl.ing.arh.	
Odgovorni voditelj izrade nacrta prijedloga plana: Dunja Ožvatić, dipl.ing.arh.		
Stručni tim u izradi plana: Dunja Ožvatić, dipl.ing.arh. Petra Igrc, dipl.ing.arh.		Nikola Adrović, mag.ing.aedif. Karlo Žebčević, mag.oecol.et. prot.nat./mag.ing.agr.
Pečat predstavničkog tijela:	Predsjednik predstavničkog tijela: ime, prezime i potpis	
Istovjetnost ovog prostornog plana s izvornikom ovjerava:	Pečat nadležnog tijela: ime, prezime i potpis	