



V. IZMJENE I DOPUNE PROSTORNOG PLANA UREĐENJA GRADA PAGA


III. - 3 IZVJEŠĆE O JAVNOJ RASPRAVI



Sadržaj

1. Podaci iz objave javne rasprave
2. Popis sudionika u javnoj raspravi koji su pozvani posebnom obavijesti o javnoj raspravi
3. Popis sudionika u javnoj raspravi čija su mišljenja, prijedlozi i primjedbe na prijedlog plana prihvaćeni
4. Mišljenja, prijedlozi i primjedbe svih sudionika u javnoj raspravi s razlozima neprihvatanja
5. Popis sudionika u javnoj raspravi čija mišljenja, prijedlozi i primjedbe nisu razmatrani iz razloga propisanih Zakonom o prostornom uređenju
6. Obavezni akti i drugi dokazi iz čl. 103. Zakona o prostornom uređenju
 - 6.1. Zaključak o utvrđivanju Prijedloga plana
 - 6.2. Objava javne rasprave
 - 6.3. Posebna obavijest o objavi javne rasprave
 - 6.4. Zapisnik s javnog izlaganja



Županija/Grad Zagreb: ZADARSKA ŽUPANIJA Općina/grad: GRAD PAG	
Naziv prostornog plana: V. IZMJENE I DOPUNE PROSTORNOG PLANA UREĐENJA GRADA PAGA	
Odluka predstavničkog tijela o izradi plana: Službeni glasnik Grada Paga 10/19	Odluka predstavničkog tijela o donošenju plana: Službeni glasnik
Javna rasprava (datum objave): „Zadarski list“, 27.11.2019. web stranice Grada Paga, 27.11.2019. web stranice MGIPU, 26.11.2019.	Javni uvid održan: od 02.12.2019. do 31.12.2019.
Pečat tijela odgovornog za provođenje javne rasprave:	Odgovorna osoba za provođenje javne rasprave: _____ Ana Šupraha, dipl.iur.
Suglasnost na plan prema čl. 107. Zakona o prostornom uređenju ("Narodne broj 153/13, 65/17, 114/18 i 39/19):	
Pravna osoba/tijelo koje je izradilo plan: URBANISTICA d.o.o. Zagreb, Trg bana J. Jelačića 4	
Pečat pravne osobe/tijela koje je izradilo plan:	Odgovorna osoba: _____ Jasminka Pilar-Katavić, dipl.ing.arh.
Odgovorni voditelj izrade plana: Ana Putar, dipl.ing.arh.	
Stručni tim u izradi Plana: Nikola Adrović, mag.ing.aedif. Renata Filipović, dipl.ing.građ Ira Habijanec, mag.ing.arh. Luka Krstulović, mag.ing.arh.	Jasminka Pilar-Katavić, dipl.ing.arh. Ana Putar, dipl.ing.arh. Jasmina Sadek, dipl.ing.arh. Vilma Stopfer, mag.ing.prosp.arch. Domagoj Šumanovac, ing.arh.
Pečat predstavničkog tijela:	Predsjednik predstavničkog tijela: _____
Istovjetnost ovog prostornog plana s izvornikom ovjerava: _____ (ime, prezime i potpis)	Pečat nadležnog tijela



1. Podaci iz objave javne rasprave

Gradonačelnik Grada Paga donio je 25.11.2019. godine Zaključak o utvrđivanju Prijedloga V. Izmjena i dopuna Prostornog plana uređenja Grada Paga za javnu raspravu.

Obavijest o javnoj raspravi o Prijedlogu V. Izmjena i dopuna Prostornog plana uređenja Grada Paga objavljena je u dnevnom tisku „Zadarski list“ dana 27.11.2019., na službenim web stranicama Grada Paga dana 27.11.2019. i na službenim web stranicama Ministarstva graditeljstva i prostornog uređenja dana 26.11.2019., te na oglasnoj ploči Grada.

Javna rasprava o Prijedlogu V. Izmjena i dopuna Prostornog plana uređenja Grada Paga objavljena je s javnim uvidom koji je započeo 02.12.2019. i trajao zaključno do 31.12.2019. godine s javnim izlaganjem koje je održano 09.12.2019. godine. s početkom u 14:00h u Gradskoj vijećnici.

Tijekom trajanja javne rasprave, Prijedlog V. Izmjena i dopuna Prostornog plana uređenja Grada Paga bio je izložen na javni uvid u Gradskoj vijećnici Grada Paga na adresi Branimirova obala 1, Pag, svakim radnim danom od 09:00h do 14:00h.

Mišljenja, prijedlozi i primjedbe na Prijedlog V. Izmjena i dopuna Prostornog plana uređenja Grada Paga koji nisu čitko napisani i potpisani imenom i prezimenom, te adresom podnositelja, neće se uzeti u obzir prilikom pripreme Izvješća o javnoj raspravi.

2. Popis sudionika u javnoj raspravi koji su pozvani posebnom obavijesti o javnoj raspravi

Posebna obavijest o javnoj raspravi (KLASA: 350-02/19-20/18; URBROJ: 2198/24-03/01-19-49 od 29.11.2019.) sa Prijedlogom V. Izmjena i dopuna Prostornog plana uređenja Grada Paga dostavljena je sljedećim javnopravnim tijelima određenim posebnim propisom:

1. Ministarstvo zaštite okoliša i energetike, Uprava za zaštitu prirode, Radnička cesta 80, 10000 Zagreb,
2. Ministarstvo zaštite okoliša i energetike, Uprava za procjenu utjecaja na okoliš i održivo gospodarenje otpadom, Radnička cesta 80, 10000 Zagreb,
3. Ministarstvo kulture, Konzervatorski odjel u Zadru, Ilije Smiljanića 3, 23000 Zadar,
4. Ministarstvo unutarnjih poslova, Policijska uprava Zadarska, Služba upravnih i inspeksijskih poslova, Zore Dalmatinske 1, 23000 Zadar,
5. Ministarstvo pomorstva, prometa i infrastrukture, Uprava pomorske i unutarnje plovidbe, brodarstva, luka i pomorskog dobra, Prisavlje 14, 10000 Zagreb,
6. Ministarstvo poljoprivrede, Ulica grada Vukovara 78, 10000 Zagreb,
7. Ministarstvo državne imovine, Dežmanova 20, 10000 Zagreb,
8. Državna uprava za zaštitu i spašavanje, Područni ured Zadar, Andrije Hebranga 11C, 23000 Zadar,
9. Hrvatska agencija za poštu i elektroničke komunikacije, Roberta Frangeša Mihanovića 9, 10000 Zagreb,
10. Hrvatske šume, Uprava šuma podružnica Split, Kralja Zvonimira 35, 21000 Split,
11. Hrvatske vode, VGI Zrmanja - Zadarsko primorje, R. Katalinića Jeretova 5, 23000 Zadar,
12. Hrvatske vode, Vodnogospodarski odjel za vodno područje dalmatinskih slivova, Vukovarska 35, 21000 Split,
13. Hrvatske ceste, Ispostava Zadar, Stube narodnog lista bb, 23000 Zadar,
14. Županijska uprava za ceste Zadarske županije, Zrinsko - Frankopanska 10/2, 23000 Zadar,



15. Lučka kapetanija Zadar, Liburnska obala 8, 23000 Zadar,
16. ZADARSKA ŽUPANIJA, Zavod za prostorno planiranje, Braće Vranjanina 11, 23000 Zadar,
17. ZADARSKA ŽUPANIJA, Upravni odjel za provedbu dokumenata za prostorno uređenje i gradnju, Ispostava Pag, Bana Josipa Jelačića 8a, 23250 Pag,
18. HEP d.d. Elektra Zadar, Kralja Dmitra Zvonimira 8, 23000 Zadar,
19. Komunalno društvo Pag d.o.o., Braće Fabijanić 1, 23250 Pag,
20. Čistoća Pag d.o.o., Braće Fabijanić 1, 23250 Pag,
21. Općina Poveljana, Ul. Ante Starčevića 1, 23249 Poveljana,
22. Općina Kolan, Ul. kralja Tomislava 6, 23251 Kolan,
23. Grad Novalja, Trg dr. Franje Tuđmana 1, 53291 Novalja

3. Popis sudionika u javnoj raspravi čija su mišljenja, prijedlozi i primjedbe na prijedlog plana prihvaćeni

1. MUP, Ravnateljstvo civilne zaštite, Područni ured civilne zaštite Split, Služba civilne zaštite Zadar, Odjel inspekcije
2. Županijska uprava za ceste Zadarske županije, Zrinsko - Frankopanska 10/2, 23000 Zadar
3. Hrvatska agencija za poštu i elektroničke komunikacije, Roberta Frangeša Mihanovića 9, 10000 Zagreb
4. Ivan Majić, 23250 Pag
5. Jure Bistričić, 23250 Pag
6. Grad Pag, Branimirova obala 1, Pag



4. **Mišljenja, prijedlozi i primjedbe svih sudionika u javnoj raspravi s razlozima neprihvatanja**



1. MUP, Ravnateljstvo civilne zaštite, Područni ured civilne zaštite Split, Služba civilne zaštite Zadar, Odjel inspekcije



REPUBLIKA HRVATSKA
MINISTARSTVO UNUTARNJIH POSLOVA
RAVNATELJSTVO CIVILNE ZAŠTITE
PODRUČNI URED CIVILNE ZAŠTITE SPLIT
SLUŽBA CIVILNE ZAŠTITE ZADAR
ODJEL INSPEKCIJE

KLASA: 214-02/19-14/97
URBROJ: 511-01-371-19-2
Zadar, 04. prosinca 2019. godine

REPUBLIKA HRVATSKA
ZADARSKA ŽUPANIJA
GRAD PAGA

Priloga	11.12.19		
Šifra	350-02/19-20/18		
Uredbeni broj	511-19-51	Prilog	Vrijed.

ZADARSKA ŽUPANIJA
GRAD PAGA

Upravni odjel za komunalni
sustav i prostorno uređenje
23 250 Pag

Predmet: Izrada V. izmjene i dopune Prostornog plana uređenja Grada Paga

- zahtjev, dostavlja se

Veza vaš broj: KLASA: 350-02/18-20/24
UR.BROJ: 2198/24-03/01-19-49
od 29. studenog 2019. godine

U svezi dopisa, KLASA i URBROJ gornji, dostavljamo naš zahtjev da se u tekstualni dio plana inkorporira sljedeće:

- U svrhu sprječavanja širenja požara na susjedne građevine, građevina mora biti udaljena od susjednih građevina najmanje 4 m ili manje, ako se dokáže, uzimajući u obzir požarno opterećenje, brzinu širenja požara, požarne karakteristike materijala građevine, veličinu otvora na vanjskim zidovima građevine i dr., da se požar neće prenijeti na susjedne građevine ili mora biti odvojena od susjednih građevina požarnim zidom vatrootpornosti najmanje 90 minuta, koji u slučaju da građevina ima krovnu konstrukciju (ne odnosi se na ravni krov vatrootpornosti najmanje 90 minuta) nadvisuje krov građevine najmanje 0,5 m ili završava dvostranom konzolom iste vatrootpornosti dužine najmanje 1 m ispod pokrova krovišta, koji mora biti od negorivog materijala na dužini konzole.

- Radi omogućavanja spašavanja osoba iz građevina i gašenja požara na građevinama i otvorenom prostoru, građevina mora imati vatrogasni pristup određen prema posebnom propisu, a prilikom gradnje ili rekonstrukcije vodoopskrbnih mreža, mora se, ukoliko ne postoji, predvidjeti unutarnja i vanjska hidrantska mreža.

- Građevine moraju biti projektirane i izgrađene tako da ispunjavaju bitne zahtjeve iz područja zaštite od požara utvrđene Zakonom o zaštiti od požara ("Narodne novine" br.



92/10) i na temelju njega donesenih propisa, te uvjetima zaštite od požara utvrđenim posebnim zakonima i na temelju njih donesenih propisa.

- Ostale mjere zaštite od požara treba projektirati u skladu s važećim hrvatskim propisima i normama koji reguliraju ovu problematiku.

S poštovanjem,

VODITELJU ODJELA

Igor Čukan, dipl.ing.



Dostaviti:

- 1. GRAD PAG**
Branimirova obala 1
23 250 Pag
2. Služba civilne zaštite Zadar, Odjel inspekcije, ovdje
3. Pismohrana, ovdje



Odgovor na primjedbu br. 1.

PRIHVAĆA SE

Navedeno je već ugrađeno u (važeci) Plan.




2. Ministarstvo državne imovine, Ulica Ivana Dežmana 10, 10000 Zagreb



REPUBLIKA HRVATSKA
Ministarstvo državne imovine

KLASA: 940-01/19-03/4360
URBROJ: 536-03-02-03/03-19-04

Zagreb, 06. prosinac 2019.



REPUBLIKA HRVATSKA
ZADARSKA ŽUPANIJA
GRAD PAG

Branimirova obala 1
23250 Pag

PREDMET: V. Izmjene i dopune Prostornog plana uređenja Grada Paga
- mišljenje na prijedlog Plana za javnu raspravu - daje se
VEZA: Vaš dopis KLASA: 350-02/18-20/24, URBROJ: 2198/24-03/01-19-49 od
29. studenog 2019.

Poštovani,

Ministarstvo državne imovine temeljem članka 9. stavka 1 Zakona o upravljanju državnom imovinom („Narodne Novine“, br.52/18) te članku 101. Zakona o prostornom uređenju („Narodne novine“, br.153/13, 65/17,114/18 i 39/19) u predmetu zahtjeva Grada Paga – **daje negativno mišljenje Gradu Pagu u Zadarskoj županiji na Nacrt konačnog prijedloga za javnu raspravu V. Izmjena i dopuna Prostornog plana uređenja Grada Paga.**

Ministarstvo državne imovine dostavilo je 10.rujna 2019. godine Gradu Pagu, a sve sukladno Pozivu od 20.kolovoza 2019. godine (Klasa:350-02/19-20/18; UrBroj:2198/24-03/06-19-5), podatke i posebne uvjete za izradu V. Izmjena i dopuna Prostornog plana uređenja Grada Paga (Klasa: 940-01/19-03/4360; UrBroj:536-03-02-03/03-19-02).

U istima se navodi, da će Ministarstvo vršiti vrednovanje (boniranje) građevinskog zemljišta u vlasništvu Republike Hrvatske sa naglaskom na prenamjene unutar obuhvata predmetnog Plana.

Također se ističe važnost građevinskog zemljišta turističke namjene koje predstavlja veliki potencijal za investicije i ostvarivanje ekonomskog rasta države.



Nadalje, Republika Hrvatska vlasnik je nekretnine označene kao k.č.br.8389/407 k.o. Pag ukupne površine 19.166 m², a koja se prema važećem Prostornom planu uređenja Grada Paga („Službeni glasnik Zadarske županije“ br. 08/03 i 06/07 te „Službeni glasnik Grada Paga“ br.05/13 i 2/17) nalazi u zoni ugostiteljsko-turističke namjene – planske oznake T.

Predmetnim V. Izmjenama i dopunama PPUG Paga predviđa se prenamjena gore navedene čestice u zonu neizgrađenog, uređenog građevinskog područja naselja, a čime je njezina tržišna vrijednost uvelike umanjena.

Uvažavajući načela upravljanja državnom imovinom, kao i činjenicu da se radi o vrijednom građevinskom zemljištu turističke namjene u vlasništvu Republike Hrvatske, predlažemo da se nekretnina označena kao k.č.br.8389/407 k.o.Pag izdvoji iz obuhvata V. Izmjena i dopuna PPUG Paga, odnosno da se zadrži ugostiteljsko-turistička namjena definirana važećim Planom.

S poštovanjem,





Odgovor na primjedbu br. 2.

NE PRIHVAĆA SE

Opredjeljenje Grada Paga je da se na zemljištu k.č. 8389/407 k.o. Pag omogući gradnja građevina svih namjena koja je sukladno sveukupnim odredbama Plana moguća unutar naselja, a primarno stambena namjena. Navedenom prenamjenom tržišna vrijednost navedenog zemljišta nije umanjena, posebno imajući u vidu da je ovim izmjenama i unutar naselja Košljun omogućena gradnja višestambenih građevina, koje će se planirati u skladu s detaljnim uvjetima uređenja i gradnje urbanističkog plana uređenja dijela naselja Košljun, čiji je postupak izrade u tijeku.



3. Županijska uprava za ceste Zadarske županije, Zrinsko - Frankopanska 10/2, 23000 Zadar



ŽUPANIJSKA UPRAVA ZA CESTE ZADARSKE ŽUPANIJE

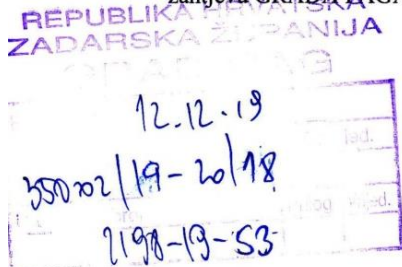
HRVATSKA, ZADAR 23000, Zrinsko Frankopanska 10/2, OIB: 40243311947, e-mail: zuc@zuc-zadar.hr
(centrala) Tel: 023 250 509, (ravatelj) 023 250 560, (odjel održavanja) 023 250 282, Fax: 023 254 467

KLASA: 340-03/19-03/2502

UR. BROJ: 2198-1-86-03-19-2

Zadar, 04. prosinca 2019. godine

Temeljem Zakona o cestama (Narodne novine, broj: 148/13) i članka 20. Statuta Županijske uprave za ceste Zadarske županije, a sukladno odredbama članka 94. stavak 1. i 4. Zakona o prostornom uređenju i građenju (Narodne novine, broj: 76/07), po zahtjevu GRADA PAGA od 02. prosinca 2019. godine, izdaje se slijedeća



SUGLASNOST

Županijska uprava za ceste Zadarske županije daje suglasnost na Izradu V. Izmjena I dopuna Prostornog plana uređenja Grada Paga, jer su rješenja u njemu u skladu sa zahtjevima posebnih propisa (Zakon o cestama, Zakon o sigurnosti prometa na cestama, Pravilnik o prometnim znakovima, opremi i signalizaciji na cestama, Pravilnik o uvjetima za projektiranje i izgradnju priključaka i prilaza na javnu cestu).

v.d. RAVNATELJA
Branko Kuzić dipl.ing.



GRAD PAG
Branimirova obala 1
23 250 Pag



Odgovor na primjedbu br. 3.

PRIHVAĆA SE

Nemaju primjedbi, suglasni su s Prijedlogom Plana.

**4. Hrvatska agencija za poštu i elektroničke komunikacije, Roberta Frangeša Mihanovića 9, 10000 Zagreb**

KLASA: 350-05/19-01/300
URBROJ: 376-05-3-19-4
Zagreb, 6. prosinca 2019.

Republika Hrvatska
Zadarska županija
Grad Pag
Upravni odjel za komunalni sustav i prostorno uređenje
Branimirova obala 1
23250 Pag

Predmet: Grad Pag
V. IZMJENE I DOPUNE PPU GRADA PAGA
- mišljenje u tijeku javne rasprave


Veza: Vaš dopis KLASA: 350-02/18-20/24, URBROJ: 2198/24-03/01-19-49 od 29. studenog 2019.

Poštovani,

Hrvatska regulatorna agencija za mrežne djelatnosti (dalje: HAKOM) zaprimila je vaš dopis kojim tražite da na osnovu članka 97. Zakona o prostornom uređenju (NN br. 153/13, 65/17, 114/18, 39/19) i članka 25. stavka 2. i 3. Zakona o elektroničkim komunikacijama (NN br. 73/08, 90/11, 133/12, 80/13, 71/14 i 72/17) izda mišljenje na prijedlog V. IZMJENE I DOPUNE PPU GRADA PAGA za javnu raspravu.

Uvidom u dostavljeni prijedlog V. IZMJENE I DOPUNE PPU GRADA PAGA za javnu raspravu **potvrđujemo** da na prijedlog nemamo primjedbi.

S poštovanjem,



RAVNATELJ
od. *Trušćević*
HRVATSKA REGULATORNA AGENCIJA
ZA MREŽNE DJELATNOSTI
Roberta Frangeša Mihanovića 9
4 ZAGREB
ing.sc. Miran Gosta

Dostaviti:
1. Naslovu preporučeno



Odgovor na primjedbu br. 4.

PRIHVAĆA SE

Nemaju primjedbi.

**5. Ivan Majić, 23250 Pag**

1.

-NAN MAJIĆ

23250 PAG

-Primjedba na članak 20, stavak 1.
Nagib krova bi trebao biti od 8° do 35° , kako bi se omogućila ugradnja pokrivača koji se postavlja na nagib manji od 18° .
Također ukladiti sa svim člancima koji spominju taj podatak, osim u članku 20, stavak 2.

-Primjedba na članak 20, stavak 2.
Treba izbaciti riječ "dvostrana" pošto u povijesnoj jezgri grada Paga postoje jednostrani krovovi, bez mogućnosti izvođenja dvostranih krovova.



Odgovor na primjedbu br. 5.

PRIHVAĆA SE



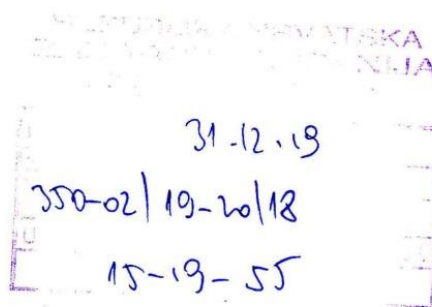
6. Jure Bistričić, 23250 Pag

BISTRičIĆ JURE

23250 PAG

Pag, 26.12.2019.

Kontakt: [REDACTED]



GRAD PAG

Upravni odjel za komunalni sustav i prostorno planiranje
PAG

Predmet: PRIGOVOR NA PRIJEDLOG V. IZMJENE I DOPUNE PROSTORNOG PLANA UREĐENJA GRADA PAGA OD 25.11.2019.

Uvidom u kartografski prikaz Prijedloga V. izmjene i dopune prostornog plana došao sam do saznanja da se vrše određene izmjene tj. smanjuje građ. Područje na predjelu „Bašaca“ – zvano „Sv. Kata“. Vlasnik sam dijela z.č. br. 2053 koja je dosadašnjim Planom predviđena kao građevinsko područje. Ovim Prijedlogom V. izmjene, na ovom dijelu smanjuje se građevinsko područje. Ovo zemljište želim darovati svom sinu koji već poduzima određene radnje oko sređenja imovinsko pravnih odnosa sa potomcima pokojne sestre. Cilj mu je da ovdje sagradi objekat za svoje potrebe a u skladu sa mogućnostima koje predviđa važeći plan.

Molim vas da ovo zemljište ostane sa namjenom dosadašnjeg prostornog plana tj. za stambenu izgradnju.

Suvlasnik sam sa pok. sestrom – Mare Maržić, njenim nasljednicima dijela z.č. (katastar 10492-sud 7830/1, ul. 4785) na području zvanom „Vodice“.

Ovo zemljište nalazi se na rubnom dijelu dosadašnjeg plana koji predviđa namjenu za stambenu izgradnju.

Molim vas ako postoji mogućnost da se ovo zemljište uključi u ovaj prijedlog izmjena sa namjenom za izgradnju.

Napominjem čovjek sam u godinama, 82 god. Imam troje djece i želim riješiti za život imovinsko pravne odnose sa njima.

Ovo je jedino zemljište koje imam koje se može predvidjeti za gradnju.

Još jednom vas molim da se zemljište na parceli 7830/1 uključi u Prijedlog V. izmjene i dopune prostornog plana u građevinsko područje.

Vjerujem da ću naići na razumijevanje i hvala.


Jure Bistričić



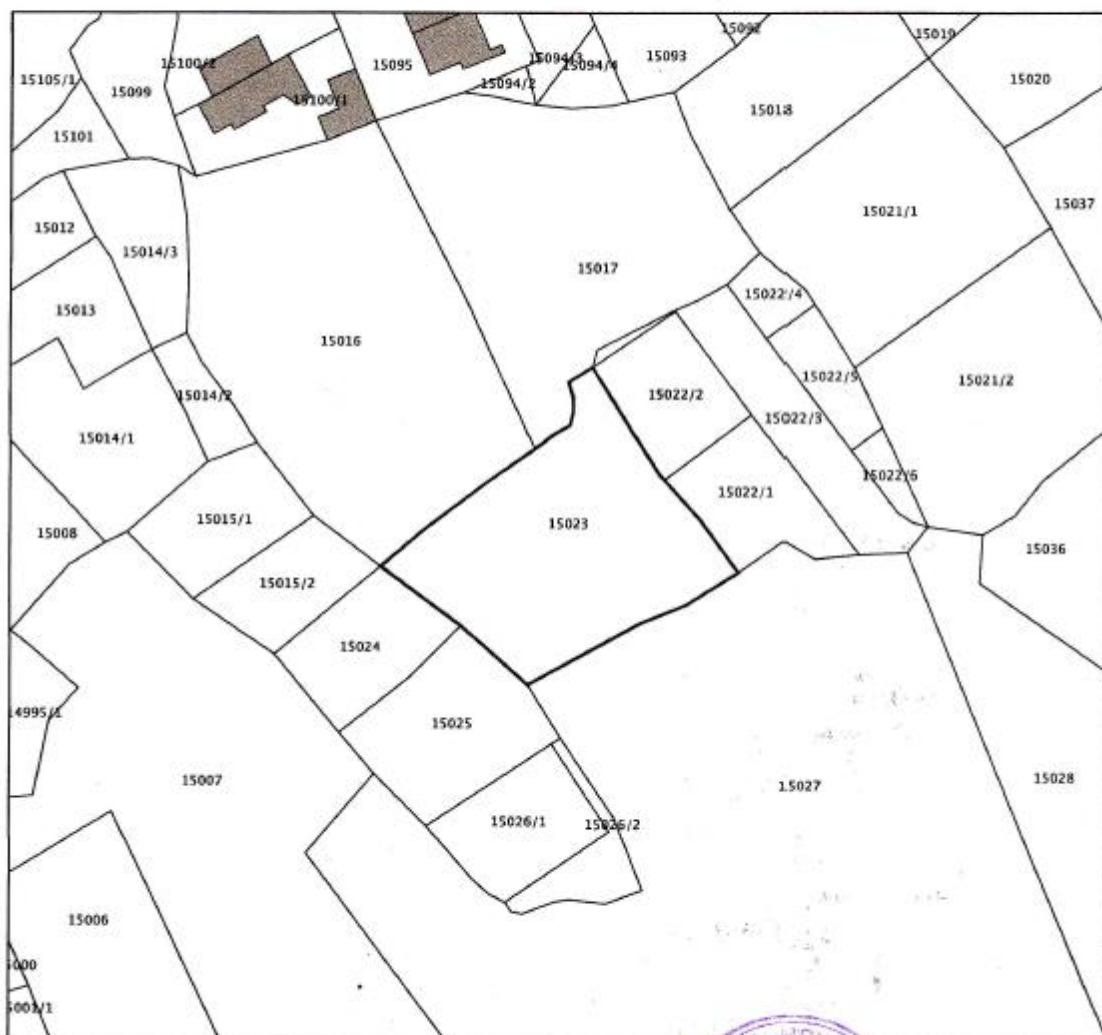
REPUBLIKA HRVATSKA
DRŽAVNA GEODETSKA UPRAVA
PODRUČNI URED ZA KATASTAR ZADAR
ODJEL ZA KATASTAR NEKRETNINA PAG

K.o. PAG
k.č.br.: 15023

KLASA: 935-06/20-01/9
URBROJ: 541-22-03/4-20-2
PAG, 10.01.2020.


IZVOD IZ KATASTARSKOG PLANA

Mjerilo 1:1000
Izvorno mjerilo 1:1000



Upravna pristojba prema tar. br. 44 Tarife upravnih pristojbi Uredbe o Tarifi upravnih pristojbi («Narodne novine», br. 8/17, 37/17, 129/17, 18/19 i 97/19) u iznosu od 15,00 kuna naplaćena je u državnim bilježima. Upravna pristojba po tar. br. 1 ne naplaćuje se.

Službena osoba: Arijana Pogorelić-Palčić, gimnazija
stražna referentica za katastarske poslove





REPUBLIKA HRVATSKA

Općinski sud u Zadru
ZEMLJIŠNOKNJIŽNI ODJEL PAG
Stanje na dan: 10.01.2020. 00:21

Katastarska općina: 321532, PAG

Broj zadnjeg dnevnika: Z-14377/2017
Aktivne plombe:

NESLUŽBENA KOPIJA

Verificirani ZK uložak

Broj ZK uložka: 6999

IZVADAK IZ ZEMLJIŠNE KNJIGE

A
Posjedovnica
PRVI ODJELJAK

Rbr.	Broj zemljišta (kat. čestice)	Oznaka zemljišta	Površina			Primjedba
			jutro	čhv	m2	
1.	2053/1	PAŠNJAK SVETA KATA			1272	
2.	2053/2	PAŠNJAK SVETA KATA			359	
3.	2053/3	PAŠNJAK SVETA KATA			360	
4.	2053/4	PAŠNJAK SVETA KATA			493	
5.	2053/5	PAŠNJAK SVETA KATA			91	
6.	2053/6	PAŠNJAK SVETA KATA			189	
7.	2053/7	PAŠNJAK SVETA KATA			99	
		UKUPNO:			2863	

B
Vlastovnica

Rbr.	Sadržaj upisa	Primjedba
3.	Suvlasnički dio: 1/4 BISTRČIĆ JURE, PAG, [REDACTED]	
4.	Suvlasnički dio: 1/4 MARŽIĆ MARA, PAG, [REDACTED]	
5.	Suvlasnički dio: 1/2 MARŽIĆ MARIN, [REDACTED]	

C
Teretovnica

Rbr.	Sadržaj upisa	Iznos	Primjedba
	Tereta nema!		

Potvrđuje se da ovaj izvadak odgovara stanju zemljišne knjige na datum 10.01.2020.



Odgovor na primjedbu br. 6.

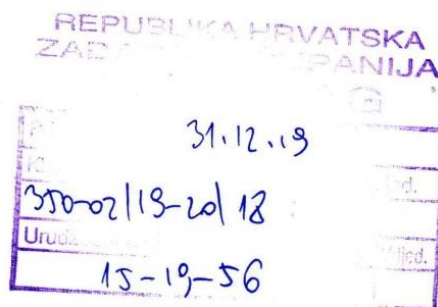
PRIHVAĆA SE

Navedenoj katastarskoj čestici nije promijenjen status u okviru postupka ovih izmjena i dopuna - i nadalje je sastavni dio građevinskog područja naselja (neizgrađeni neuređeni dio).



7. Marija Bistričić, 23250 Pag i Tonica Naprta, 23251 Kolan

BISTRIČIĆ MARIJA r. ŠTAMBAK
 [REDACTED]
 23250 PAG
 NAPRTA TONICA r. ŠTAMBAK
 [REDACTED]
 23251 KOLAN
 Kontakt: [REDACTED]
 UPagu, 27.12.2019.



GRAD PAG
 Upravni odjel za komunalni sustav i
 prostorno planiranje
 PAG

PRIGOVOR NA PRIJEDLOG V. IZMJENE I DOPUNE PROSTORNOG PLANA UREĐENJA GRADA PAGA OD 25.11.2019.

Prostornim planom uređenja grada Paga koji je bio na snazi od 2003. god. naše zemljišne čestice 3858 k.o. Kolan na području Šimuni bila je obuhvaćena unutar građevinskog područja naselja Šimuni s namjenom za izgradnju turističkih objekata.

2005. god. Prijedlogom usklađenja PPUG Paga naše zemljište se izuzima iz građevinskog područja. Ulažemo prigovor dajući argumente kako je njegova prvotna namjena opravdana sa stanovišta racionalnog i funkcionalnog planiranja u prostoru iz više razloga:

- strateški razvoj otoka – turizam
- zemljište se nalazi uz cestu
- graniči sa postojećom marinom Šimuni
- sva infrastruktura je izvedena uz granicu našeg zemljišta

Takva situacija smanjuje troškove opremanja građevinskog zemljišta.

Ovo zemljište nam je nasljeđe od naših predaka i na njemu su naši sinovi Naprta Željko rođ. 1980. god. i Bistričić Tomislav rođ. 1980. god. planirali svoj opstanak na otoku, a sve zbog njegovog strateški povoljnog položaja.

Naš zahtjev je odbijen uz obrazloženje „Građevinsko područje smanjuje se u skladu s čl. 4 Uredbe o uređenju i zaštiti zaštićenog obalnog područja mora“.

Sada je već u postupku V. izmjena i dopuna plana grada Paga.

Na svaku promjenu ulagale smo prigovor sa molbom da nam se ispravi nepravda koja je učinjena našoj djeci. Ovo zemljište njima je od životne važnosti.

Odgovore koje smo dobili su:

- 7.5.2008. nisu ispunjeni uvjeti da bi se tražila izmjena prostornog plana županije
- 5/2011. ne uvažava se, nije predmet izmjene
- 3/2012. ne uvažava se, nije predmet izmjene
- 12/2012. e uvažava se, nije predmet izmjene
- nisu stvoreni preduvjeti za proširenje građevinskog područja

Sada vas molimo, dali nam netko može pomoći i reći, kada, tko i kakve uvjete mora ispuniti da možemo vratiti zemljište koje nam je oteto, u njegovu prvotnu funkciju, a to je građevinsko zemljište za turističku namjenu.

Ovo pitanje postavile smo na nivo županije i ministarstva. Odgovor nam je dat – to morate riješiti u svojoj lokalnoj zajednici. Pa koja je to naša lokalna zajednica?

Da bi nam dodatno bila učinjena nepravda donosi se Detaljan plan za Šimuni i upravo preko našeg zemljišta planira se izgradnja infrastrukture



- cesta prema Marini i dalje prema Dražici, izgradnje telekomunikacije, koja je već učinjena. Prekopano je zemljište i položen je kabel i odveden u marinu. Pismeno reagiram, tražim odgovorne za to. Nikome ne pada na pamet da bi nešto odgovorio na moje upite.

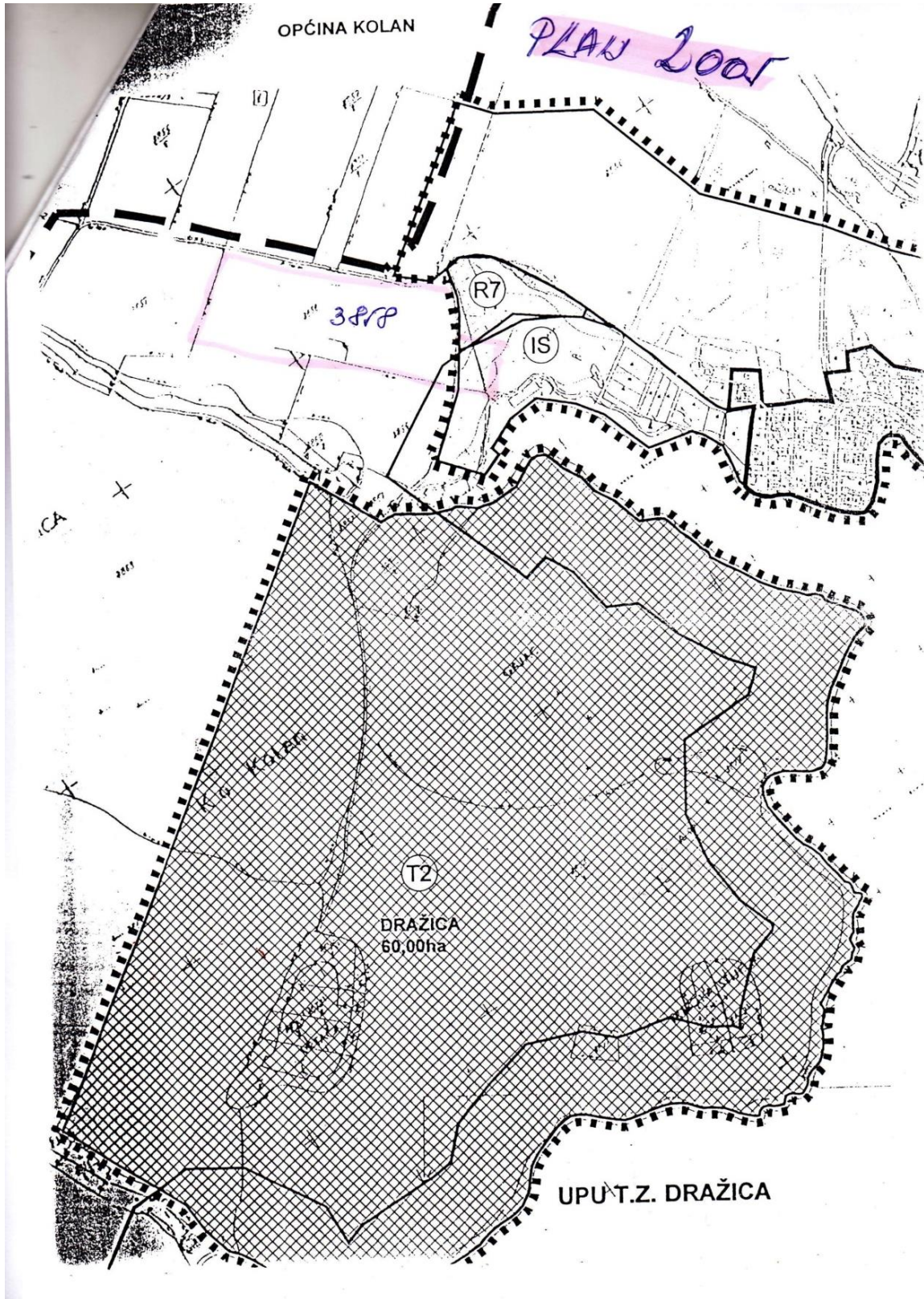
Naš prigovor sastoji se u prijedlogu da se smanje površine u određenim zonama za turističku namjenu gdje nije ništa izgrađeno i nama vrati zemljište onako kao što je bilo planirano prije 2005. god. za izgradnju sa turističkom namjenom.

U prilogu dostavljamo – tabelarne prikaze:

- plan iz 2003., god.
- plan iz 2005. god.
- preslika katastarskog plana
- detaljan Plan Šimuni

Marija Bistričić

Tonica Naprta





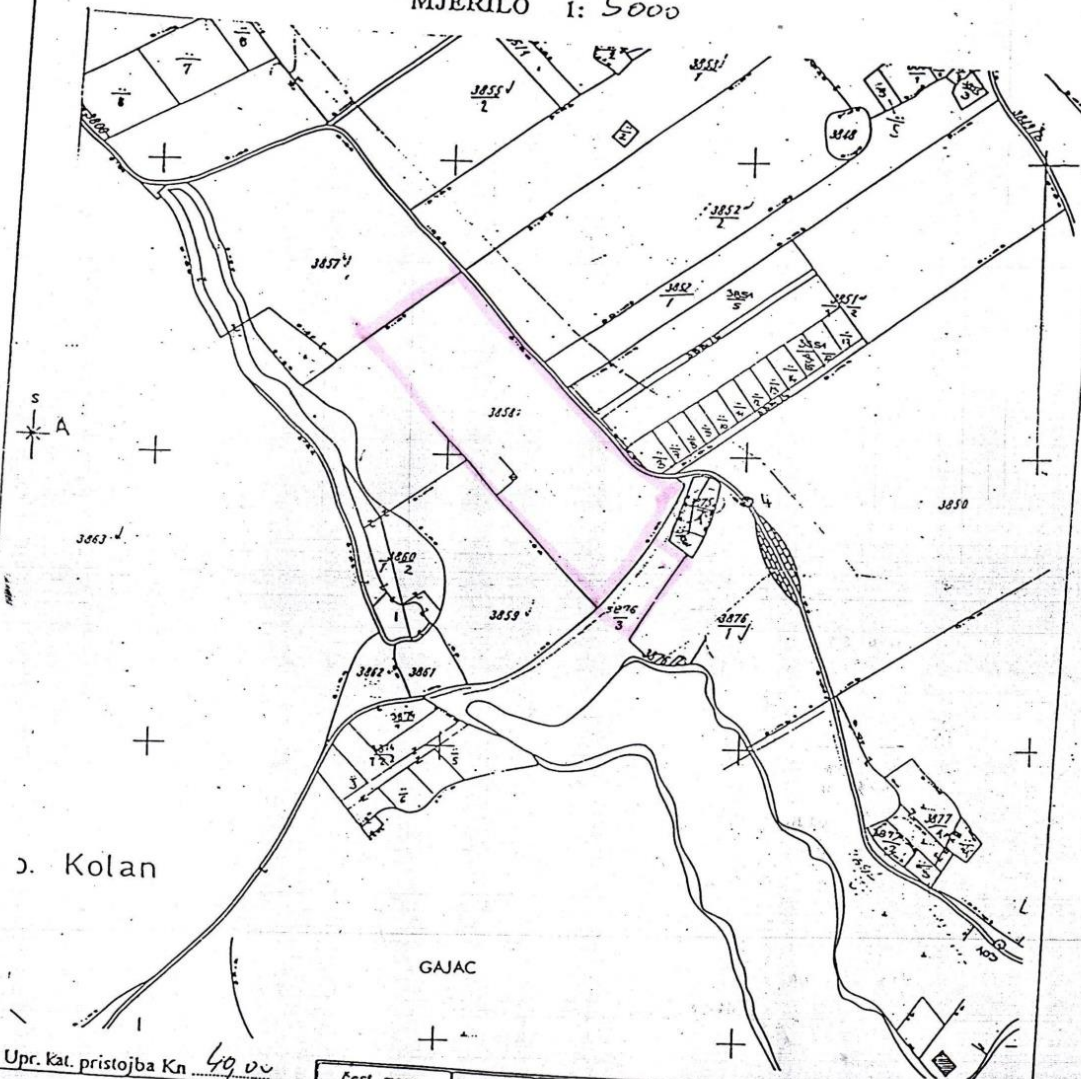
KAT. OPĆINA KOLAN
 BROJ PLANA 35

REPUBLIKA HRVATSKA
 DRŽAVNA GEODETSKA UPRAVA
 PODRUČNI URED ZA KATASTAR ZADAR
 IPOSTAVA PAG

KL. oz. 935-06/05-01, 1111
 Ur. br- 541-19-3-05/5-02

PRESLIK KATASTARSKOG PLANA

MJERILO 1: 5000

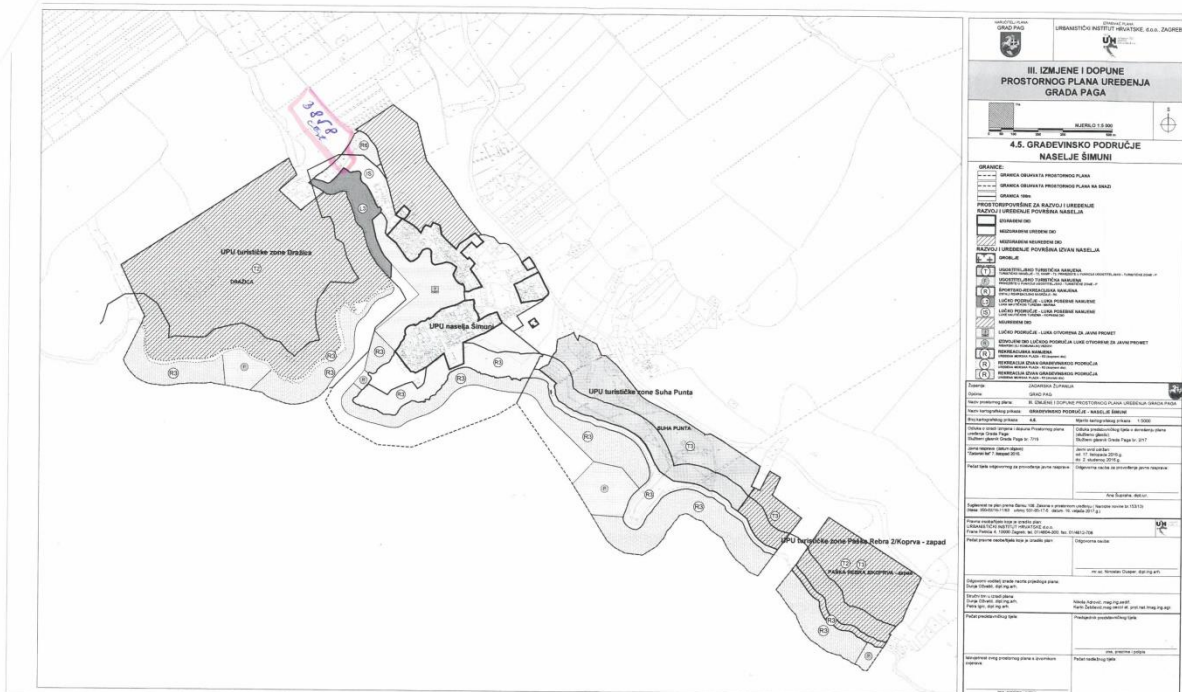
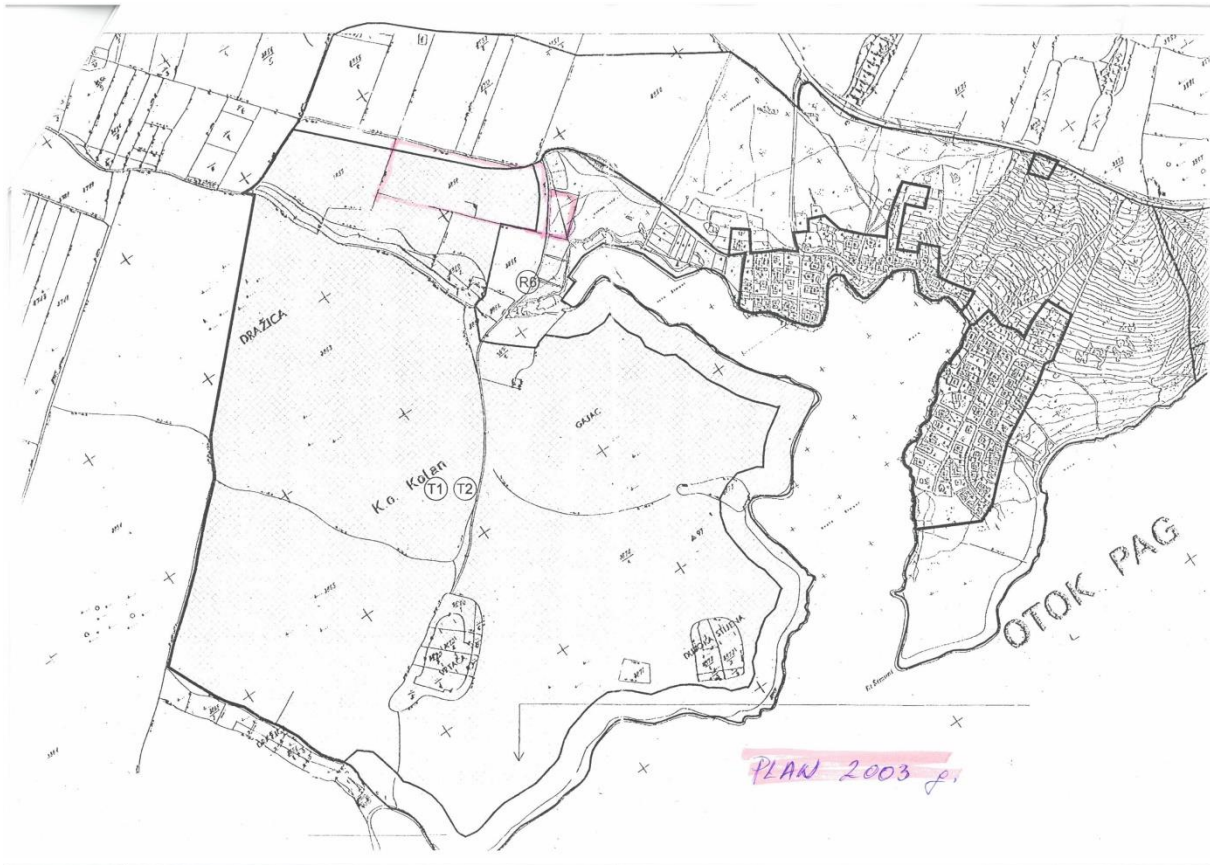


Upr. kat. pristojba Kn 49,00
 T. br. 1 " 29,00
 T. br. 55 " 20,00
 Naknada za stvarne troškove materijala 30,00 kn

čest. zem.	m ²	Primjedba
3858		

Preslik izradio: U Pagu, dana 08. 01. 2008 god.







Odgovor na primjedbu br. 7.

NE PRIHVAĆA SE

Navedeni zahtjev za proširenjem građevinskog područja nije moguće razmatrati u okviru ovog postupka izmjena i dopuna, s obzirom na to da navedeno nije predviđeno Odlukom o izradi V. Izmjena i dopuna Prostornog plana uređenja Grada Paga (Službeni glasnik Grada Paga br. 10/2019).



8. Ministarstvo kulture, Uprava za zaštitu kulturne baštine, Konzervatorski odjel u Zadru, Ilije Smiljanića 3, 23000 Zadar



REPUBLIKA HRVATSKA
MINISTARSTVO KULTURE

UPRAVA ZA ZAŠTITU KULTURNE BAŠTINE
Konzervatorski odjel u Zadru
Ilije Smiljanića 3, 23 000 Zadar

Klasa: 612-08/12-10/0387
Urbroj: 532-04-02-13/7-18-12
Zadar, 19. prosinca 2019. godine

Dobro 30.12.2019.

Marija ZADARJANIĆ

REPUBLIKA HRVATSKA
ZADARSKA ŽUPANIJA
GRAD PAGA

Priloga	31.12.19	
Klasa	350-02/19-20/18	Opis. sed.
Urbroj	532-18-57	Prilog. Vrijed.

Predmet: V. Izmjene i dopune prostornog plana uređenja Grada Paga, **prijedlog, daje se**

Veza: Obavijest Grada Paga o izradi V. izmjena i dopuna PPU (Klasa: 350-02/18-20/24, Urbroj: 2198/24-03/01-19-49) koji je zaprimljen u ovom Odjelu dana 2. prosinca 2019. godine

Na temelju članka 56. Zakona o zaštiti i očuvanju kulturnih dobara («Narodne novine» br. 69/99, 151/03, 157/03, 87/09, 88/10, 61/11, 25/12, 136/12, 157/13, 152/14, 98/15 – Uredba, 44/17, 90/18) Uvidom u prijedlog V. Izmjena i dopuna PPU Grada Paga, dajemo sljedeće prijedloge;

- 8.1. Priilikom planiranja gradnje u zoni „T“ koja obuhvaća Magazine soli potrebno je izraditi konzervatorsku podlogu sukladno članku 56. Zakona o zaštiti i očuvanju kulturnih dobara («Narodne novine» br. 69/99, 151/03, 157/03, 87/09, 88/10, 61/11, 25/12, 136/12, 157/13, 152/14, 98/15 – Uredba, 44/17, 90/18), konzervatorska podloga obuhvaća sustav mjera zaštite nepokretnih kulturnih dobara koja se nalaze na području obuhvata prostornog plana, uključujući i granice kontaktne zone kulturnoga dobra te način zaštite na području kontaktne zone.
- 8.2. Nadalje potrebno je u članku 3.7.3. *Preispitivanje potrebe izrade stručnih podloga za luke nautičkog turizma*, uvrstiti obavezu izradu stručne podloge za obuhvat luke otvorene za javni promet (Prosika-Golija), jer ista je u kontaktnom području kulturno povijesne cjeline grada Paga koja je zaštićeno kulturno dobro upisano u Registar kulturnih dobara RH pod brojem Z-5123. Nadalje kako se dio obuhvata nalazi i na k. č. 12219 k. o. Pag (kompleks Magazine soli), koja je zaštićena kao pojedinačno kulturno dobro i upisana u Registar zaštićenih kulturnih dobara RH pod brojem Z-2381, izrada stručne podloge za morsko područje je obavezna sukladno članku 49. Zakona o prostornom uređenju („NN“ 39/19) pa se izrađuje i Urbanistički plan uređenja. Sukladno članku 15. Prostornog plana Zadarske županije za gradnju nove lučke infrastrukture ili rekonstrukciju postojeće obaveza je izrade Urbanističkog plana uređenja.
- 8.3. 3. Za kulturno-povijesnu cjelinu grada Paga vrijedi sljedeći sustav mjera zaštite, utvrđene su zone „B“ (djelomična zaštita povijesnih struktura) i „C“ (ambijentalna zaštita) u kojima se primjenjuje sljedeći sustav mjera zaštite: Zona „B“ (djelomična zaštita povijesnih struktura) obuhvaća područje unutar povijesnih zidina grada Paga. Grad je sagrađen prema zadanom planu od



sredine 15. st., točnije od 1443. godine i uokolo njega su podignute zidine sa nizom obrambenih kula. Kule i zidine su tijekom 19. st. velikim dijelom srušene tako da je granična linija zaštite danas definirana uličnim tokovima uz srušene zidine. JZ linija zaštite ide duž gradske rive tj. Branimirove obale na k.č. 16138 preko predjela zvanog Katine na ulicu Stjepana Radića na dijelu k.č. 12264 do križanja sa ulicom Podmir na k.č. 12285. Ulicom Podmir linija obuhvata kreće SI linijom do Trga Sv. Jurja na k.č. 14083/1. Od Trga Sv. Jurja nastavlja na ulicu Vangrada na k.č. 14161 i zaokreće podno kule Skrivanat preko dijela ulice na k.č. 14358/1 prema JZ na ulicu Golija do predjela Uhlinac i obuhvaća gradsku lučicu sa pripadajućom Rivom na k.č. 15322 i 15324 i zgradama Lučke kapetanije na k.č. 15321 i kućom te zgradom Općinskog suda na k.č. 15319 i 15320 te se spaja na Branimirovu obalu. U ovoj zoni također se nalazi niz značajnih pojedinačno zaštićenih kulturnih dobara.

Sustavom mjera zaštite u ovoj zoni uvjetuje se zaštita osnovnih elemenata povijesne planske matrice i karakterističnih skupina građevina, pojedinih posebno zaštićenih građevina i drugih, za ukupnost određene kulturno-povijesne cjeline važnih vrijednosti, a prije svega oblika građevina i sklopova, gabarita i povijesnih sadržaja. Na području ove zone uvjetovati će se intervencije u smislu prilagođavanja funkcija i sadržaja suvremenim potrebama, ali bez bitnih fizičkih izmjena sačuvanih elemenata povijesnih struktura. Prihvatljive su metode konzervacije, rekonstrukcije, interpolacije, rekonstrukcije i integracije u cilju povezivanja povijesnih s novim strukturama i sadržajima koji proizlaze iz suvremenih potreba. Na području ove zone sve intervencije u prostoru uvjetovane su prethodnim arheološkim i konzervatorskim istraživanjima, a svaka je podređena rezultatima provedenih istraživanja.

Zona „C“ (ambijentalna zaštita) obuhvaća područje omeđeno linijom koja se proteže od gradskog mosta koji je vezan na Branimirovu obalu a nalazi se na k.č. 12221 prema JZ na prostor Magazina soli sa okolnim područjem tj. Fošom i operativnom obalom. Od mosta se proteže ulicom uz more na k.č. 12219 i 12220 prema Prosiki do kraja Magazina soli kada skreće prema jugu na cestu na k.č. 15294 i obuhvaća zavjetnu kapelu Sv. Antuna na k.č. 12182. Obuhvat se nastavlja spojem na nasip sa prometnicom na k.č. 12235 i završava na gradskoj rivi na predjelu Katine na k.č. 16138.

Na području ove zone prihvatljive su sve intervencije uz pridržavanje osnovnih načela zaštite kulturno-povijesne cjeline. Pri radovima na uređenju prostora prihvatljive su metode obnove postojećih struktura i izgradnja novih uz uvjet očuvanja ambijentalnih karakteristika kulturno-povijesne cjeline, napose tradicijskih oblika, krajobraznog karaktera i harmoničnog sklada cjeline.

Pročelnik:
Igor Miletić, prof.



Dostaviti:

1. Grad Pag, Upravni odjel za komunalni sustav i prostorno uređenje, Branimirova obala 1., 23 250 Pag
2. Pismohrana



Odgovori na primjedbu br. 8.

8.1. PRIHVAĆA SE

Zona "T" koja obuhvaća Magazine soli, kao i uvjeti gradnje unutar navedene zone, nisu se mijenjali u okviru ovog postupka izmjena i dopuna Plana.

8.2 NE PRIHVAĆA SE

U važećem PPUG-u definirano je da je prije izrade UPU-a, koji obuhvaća područje luke (luke nautičkog turizma), odnosno privezišta u funkciji ugostiteljsko-turističke zone, obvezno izraditi stručnu podlogu kojom će se utvrditi izgrađenost kopnenog dijela te rješenje morskog dijela kod kojeg je obavezno koristiti elemente koji ga uvjetuju i definiraju, odnosno minimalno je obavezno koristiti batimetriju i vjetrovalnu klimu.

U konkretnom slučaju riječ je o luci otvorenoj za javni promet na koju se navedena obaveza nije odnosila ni u važećem Planu.

U postupku ovih izmjena i dopuna ukida se navedena obaveza kao Planom definirana obaveza za sve luke nautičkog turizma i privezišta. Naime, kako postoje različita područja koja su urbanističkim planovima uređenja obuhvatila područja luka nautičkog turizma, odnosno privezišta, sa različitim stanjem podloga i različitom razinom sagledavanja problematike, potrebu izrade stručnih podloga treba, kao što i Zakon nalaže, definirati Odlukom o izradi svakog pojedinog UPU-a. Tako se i eventualna potreba stručne podloge za navedenu luku otvorenu za javni promet razmatrala Odlukom o izradi UPU obalnog pojasa Prosika - Golija ("Službeni glasnik Grada Paga" br. 10/19) unutar čijeg se obuhvata nalazi.

8.2. PRIHVAĆA SE

Navedeno je već ugrađeno u (važeći) Plan.



9. GRAD PAG, Branimirova obala 1, Pag

REPUBLIKA HRVATSKA
ZADARSKA ŽUPANIJA
GRAD PAG
GRADONAČELNIK
KLASA: 350-02/19-20/18
URBROJ: 2198/24-04/01-19-58
Pag, 31. prosinca 2019.

PREDMET: Primjedbe V. Izmjene i dopune Prostornog plana uređenja Grada Paga
-daje se,

Ovim putem dajemo slijedeće primjedbe na prijedlog V. Izmjene i dopune Prostornog plana uređenja Grada Paga, i to:

1. Za tri površine poslovne namjene unutar naselja - K1, K2 i K3, na lokaciji Blato, na neizgrađenom i neuređenom dijelu građevinskog područja naselja Pag, na dijelu sjeverno od državne ceste DC 106 - zaobilaznice urbanog područja grada Paga (dionica Blato - Sv.Fumija) - u čl. 38.a. u uvjetima s detaljnošću UPU-a definirati i udaljenost građevina od regulacijskog pravca te udaljenost od ostalih granica sa susjednim građevnim česticama.

2. U članku 18. uz tablicu koja se odnosi na gradnju višestambenih zgrada, u tekstu koji se odnosi na mogućnost gradnje višestambenih građevina na površini građevne čestice veće od 3.000 m², pobliže definirati izgrađenost građevne čestice u odnosu na tablicom definirani koeficijent izgrađenosti, s obzirom na mogućnost gradnje podzemne garaže.

S poštovanjem,





Odgovori na primjedbu br. 9.

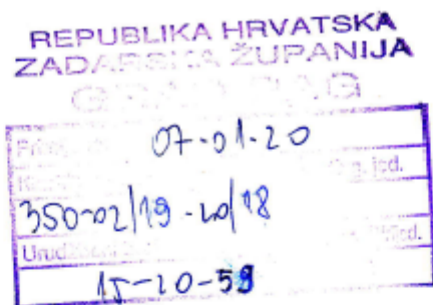
9.1. - 9.2. PRIHVAĆA SE



10. Bude Brkljača, 23000 Zadar

BUDE BRKLJAČA

23 000 ZADAR



ZADARSKA ŽUPANIJA
GRAD PAGA

Upravni odjel za komunalni sustav
i prostorno uređenje

ZAMOLBA I PRIGOVOR NA V IZMJENE I DOPUNE PP UREĐENJA GRADA PAGA

Molim Naslov da se dio katastarske čestice 10561/1 k.o. Pag stavi unutar obuhvata građevinskog područja.

Sporni dio čestice bio je van građevinskog područja jer se na tom mjestu planirala prometnica od čije se izvedbe u međuvremenu odustalo.

Zamolbi prilažem grafički prikaz prostornog plana u kojem je planirana prometnica koja prelazi preko moje čestice. S obzirom da se susjedne čestice nalaze u građevinskom području, smatram ispravnim da se to odnosi i na moju česticu.

Od ukupne površine k.č. 10561/1 (stare k.č. 7771, prema ZK ulošku br.6215 i k.č. 7772/10, ZK uložak br. 6290) od 695 m², samo je cca 200 m² unutar građevinske zone.

Podaci o lokaciji: k. č. 10561/1 k. o. Pag

Zamolbi prilažem:

1. dokaz pravnog interesa (izvatci iz ZK – neslužbene kopije)
2. prikaz k.č. 10561/1 na kartografskom prikazu 4.1.
3. segment grafičkog prikaza starog PP

U Zadru, 30.12.2019.

(potpis)



NESLUŽBENA KOPIJA

REPUBLIKA HRVATSKA

Općinski sud u Zadru
ZEMLJIŠNOKNJIŽNI ODJEL PAG
Stanje na dan: 28.12.2019. 22:43

Verificirani ZK uložak

Katastarska općina: 321532, PAG

Broj ZK uložka: 6215

Broj zadnjeg dnevnika: POČETNO STANJE
Aktivne plombe:

IZVADAK IZ ZEMLJIŠNE KNJIGE

A

Posjedovnica
PRVI ODJELJAK

Rbr.	Broj zemljišta (kat. čestice)	Oznaka zemljišta	Površina			Primjedba
			jutro	čhv	m2	
1.	7771	VINOGRAD U BOŠANI			503	
		UKUPNO:			503	

B

Vlastovnica

Rbr.	Sadržaj upisa	Primjedba
1.	Vlasnički dio: 1/1 BRKLJAČA BUDE, ZADAR, [REDACTED]	

C

Teretovnica

Rbr.	Sadržaj upisa	Iznos	Primjedba
	Tereta nema!		

Potvrđuje se da ovaj izvadak odgovara stanju zemljišne knjige na datum 28.12.2019.



NESLUŽBENA KOPIJA

REPUBLIKA HRVATSKA

Općinski sud u Zadru
ZEMLJIŠNOKNJIŽNI ODJEL PAG
Stanje na dan: 28.12.2019. 22:43

Verificirani ZK uložak

Katastarska općina: 321532, PAG

Broj ZK uložka: 6290

Broj zadnjeg dnevnika: Z-2376/2014
Aktivne plombe:

IZVADAK IZ ZEMLJIŠNE KNJIGE

A

Posjedovnica
PRVI ODJELJAK

Rbr.	Broj zemljišta (kat. čestice)	Oznaka zemljišta	Površina			Primjedba
			jutro	čhv	m2	
1.	7772/10	PAŠNJAK VODICE			192	
		UKUPNO:			192	

B

Vlastovnica

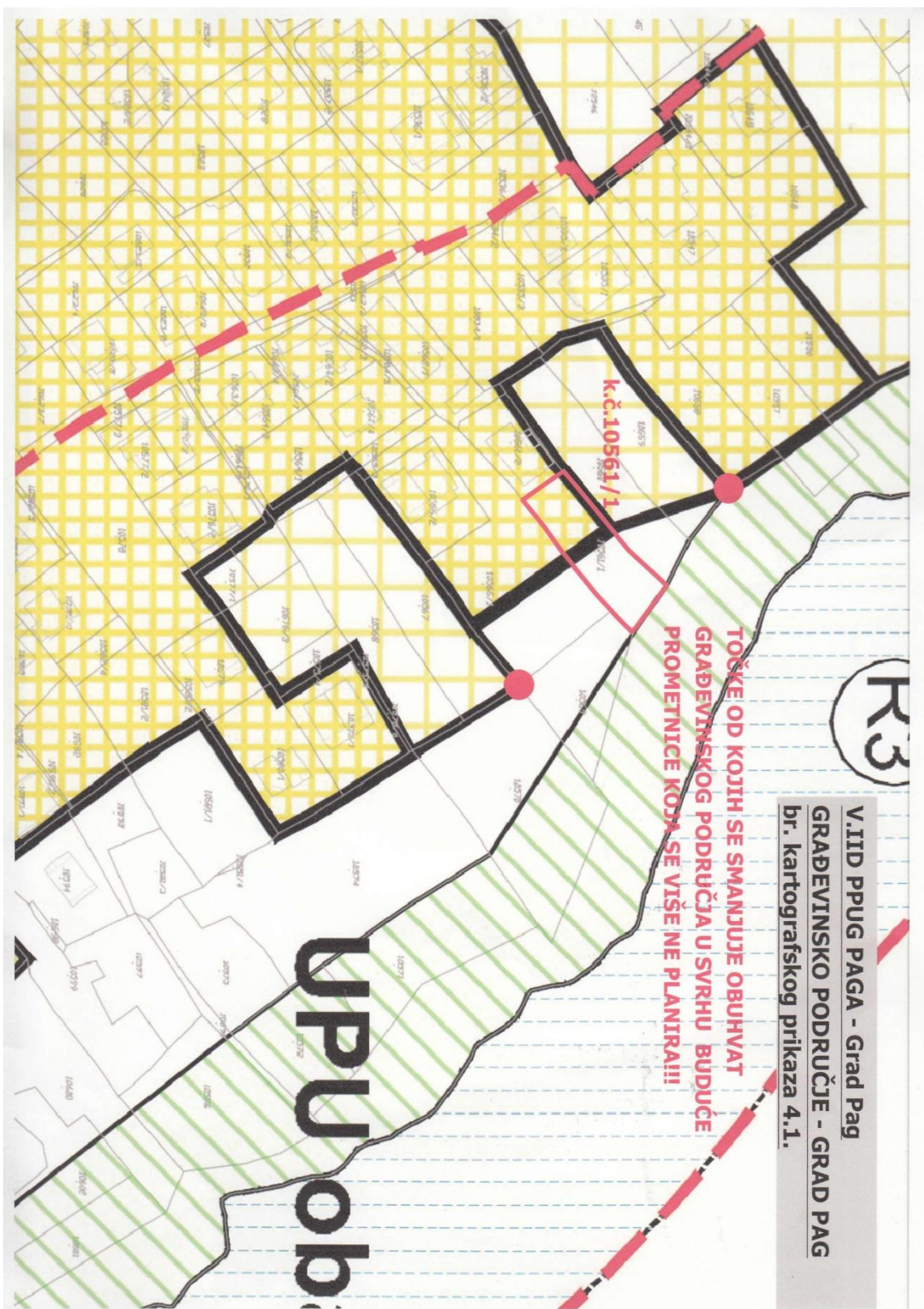
Rbr.	Sadržaj upisa	Primjedba
1.	Vlasnički dio: 1/1 BRKLJAČA BUDO, ZADAR, [REDACTED]	

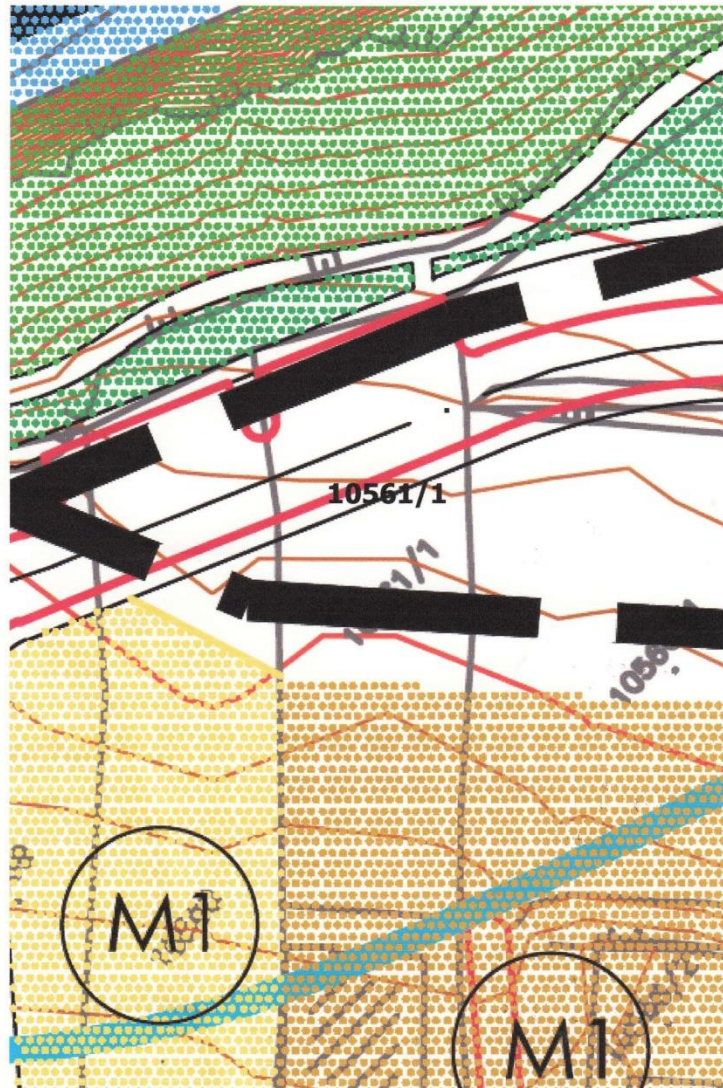
C

Teretovnica

Rbr.	Sadržaj upisa	Iznos	Primjedba
	Tereta nema!		

Potvrđuje se da ovaj izvadak odgovara stanju zemljišne knjige na datum 28.12.2019.







Odgovor na primjedbu br. 10.

NE PRIHVAĆA SE

Izmjene granica građevinskih područja na području Grada Paga nisu se razmatrale u okviru ovog postupka. Naime, Odlukom o izradi V. Izmjena i dopuna Prostornog plana uređenja Grada Paga (Službeni glasnik Grada Paga br. 10/2019) definirano je da se trebaju sagledati mogućnosti izmjene granice građevinskog područja naselja Pag samo radi omogućavanja realizacije projekata od važnosti za područje Grada Paga.

U skladu s navedenim izvršeno je proširenje građevinskog područja na dijelu sjeverno od izmještene trase državne ceste D 106 (izvedene zaobilaznice urbanog područja grada Paga - dionica Blato - Sv.Fumija) i to na način da se uz potez zaobilaznice Planom odredila isključiva - poslovna namjena (K).

Navedeno je u skladu s odredbama važećeg PPUG-a kojima je definirano da se građevinsko područje središta jedinice lokalne samouprave – grada Paga uređuje uz veći udio javnih i gospodarsko-poslovnih sadržaja te promicanje više razine urbanog standarda i zaštite okoliša.

No, kako ne postoje zakonske mogućnosti proširenja građevinskog područja naselja Pag, trebala se zadržati veličina (površina) postojećeg građevinskog područja naselja Pag. Stoga se za jednaku površinu (1,9 ha) za koju je prošireno utvrđeno građevinsko područje na dijelu područja Blato, smanjeno utvrđeno građevinsko područje na dijelu područja Bašaca.

Napominjemo da će u okviru nekog drugog postupaka izmjena i dopuna Plana biti moguće razmatranje navedenog zahtjeva, ali imajući u vidu da svako proširenje građevinskog područja naselja Pag ima za posljedicu smanjenje građevinskog područja u istoj površini na nekom drugom dijelu, kako bi se zadržala postojeća veličina građevinskog područja.


11. STARA TRŽNICA d.o.o., O.K. Branimira 27, 23000 Zadar
STARA TRŽNICA d.o.o.

O. K. Branimira 27
23 000 Zadar
OIB: 38797651807

GRAD PAG

ODJEL ZA KOMUNALNI SUSTAV I PROSTORNO UREĐENJE

Branimirova obala 1

23 250 PAG

REPUBLIKA HRVATSKA
ZADARSKA ŽUPANIJA
GRAD PAG

Prijava	09.01.20	Org. led.
Klas.	350-02/19-20/18	
Uredbeni broj	17-20-50	Mjedi.

Predmet; Prigovor na V. Izmjene i dopune PPUG Pag

Tvrtka Stara tržnica, Pag ulaže prigovor na V. Izmjene i dopune PPUG, a koje su sada na javnom uvidu.

Molim gornji naslov za sljedeće; 1. brisati limit 150kvadrata parcele po apartmanskoj jedinici, 11.1.

2. brisati limit broja stambenih jedinica čl.18., stavak 1., tabela 4., ili 11.2.

umjesto broja 12. unijeti broj 20.

Očekujući razumijevanje, pozdravljamo vas.

Direktor- Luka Udženija.

Pag, 3012.2019.

STARA TRŽNICA d.o.o.
O. K. Branimira 27
23000 ZADAR
OIB-38797651807



Odgovori na primjedbu br. 11.

11.1. NE PRIHVAĆA SE

Ograničenje iz stavka 11. članka 18. Odredbi za provedbu odnosi se isključivo na gradnju građevina sa max. 10 smještajnih jedinica kao poslovnih građevina tipa aparthoteli ili obiteljski hoteli. Stav Grada Paga je da se uvjeti za navedene građevine ne mijenjaju u odnosu na važeći Plan.

11.2. NE PRIHVAĆA SE

Opredjeljenje Grada Paga je da broj stambenih jedinica višestambenih građevina za čitavo područje Grada Paga bude ograničen na maksimalno 8, odnosno 12 stambenih jedinica, kao što je i definirano u važećem Planu. Iznimno, u postupku ovih izmjena i dopuna omogućena je na površini građevne čestice veće od 3.000 m² gradnja višestambenih građevina koje mogu u nadzemnom dijelu imati više volumena uz jedinstvenu podzemnu etažu namijenjenu osiguranju potrebnog broja parkirališnih mjesta, te će se u slučaju takve gradnje najveći dopušteni broj stambenih jedinica odnositi na svaki pojedini volumen nadzemnog dijela višestambene građevine namijenjen stanovanju (max. 12 stanova po volumenu). U navedenom slučaju izgrađenost građevne čestice koja se odnosi na nadzemne dijelove građevine namijenjene pretežito stanovanju iznosi najviše 25% izgrađenosti građevne čestice, dok je podzemnu garažu moguće graditi na 80% građevne čestice. Moguće je spajanje nadzemnih dijelova građevine namijenjenih stanovanju isključivo u prizemlju - dijelovima građevine namijenjenim isključivo poslovnim (trgovačkim i sl.) sadržajima. U navedenom slučaju propisan je samo koeficijent iskoristivosti građevne čestice nadzemno (kin = 0,9).



12. MINISTARSTVO POLJOPRIVREDE, Ulica grada Vukovara 78, 10000 Zagreb (izvan roka)



REPUBLIKA HRVATSKA
MINISTARSTVO POLJOPRIVREDE

10000 Zagreb, Ul. grada Vukovara 78, P.P. 1034
Telefon: 61 06 111, Telefax: 61 09 201

KLASA: 350-02/19-01/619
URBROJ: 525-07/0179-20-2
Zagreb, 8. siječnja 2020.



REPUBLIKA HRVATSKA
ZADARSKA ŽUPANIJA
GRAD PAGA

22.01.20
350-02/18-20/24
515-20-66

ZADARSKA ŽUPANIJA
GRAD PAGA

PREDMET: Prijedlog V. Izmjena i dopuna Prostornog plana uređenja Grada Paga
- Mišljenje, dostavlja se

Vaša Klasa: 350-02/18-20/24
Vaš Urbroj: 2198/24-03/01-19-49
Od: Pag, 29. studenoga 2019.
Primljeno: 525-Ministarstvo poljoprivrede 02.12.2019.

Člankom 19. stavkom 1. Zakona o poljoprivrednom zemljištu ('Narodne novine', br. 20/18, 115/18 i 98/19-u daljnjem tekstu: Zakon) propisano je da je prije donošenja Državnog plana prostornog razvoja, prostornog plana županije, odnosno Grada Zagreba, prostornih planova područja posebnih obilježja, prostornog plana velikoga grada, grada ili općine, nositelj izrade citiranog plana dužan pribaviti zahtjeve i mišljenje Ministarstva poljoprivrede. Slijedom navedenoga, a u skladu sa člankom 101. Zakona o prostornom uređenju ('Narodne novine' br. 153/13, 65/17, 114/18 i 39/19) daje se mišljenje na Prijedlog V. Izmjena i dopuna Prostornog plana uređenja Grada Paga (u daljnjem tekstu: Prijedlog plana).

Izrada Prijedloga Plana pokrenuta je donošenjem Odluke o izradi V. Izmjena i dopuna Prostornog plana uređenja Grada Paga (Službeni glasnik Grada Paga, broj 10/19). Osnovni razlozi za izradu Prijedloga plana su:

- redefiniranje granica građevinskog područja naselja Košljun i naselja Pag,
- redefiniranje namjene površina i uvjeta gradnje unutar građevinskog područja naselja Košljun,
- redefiniranje granice građevinskog područja radi omogućavanja realizacije projekata od važnosti za područje Grada Paga,
- preispitivanje potrebe izrade programa za površine izvan naselja ugostiteljsko - turističke namjene,
- redefiniranje smjernica za izradu prostornih planova užeg područja,
- preispitivanje uvjeta gradnje unutar građevinskih područja naselja te, za područja za koja postoji obaveza izrade plana užeg područja, omogućavanje i drugačijih uvjeta gradnje,



- redefiniranje uvjeta utvrđivanja koridora ili trasa i površina prometa i drugih infrastrukturnih sustava poput stvaranja prostorno-planskih preduvjeta za izgradnju solarne elektrane izvan granica građevinskog područja,
- redefiniranja načina odvodnje otpadnih voda za turističku zonu Kotica,
- preispitivanja potrebe izrade stručnih podloga za luke nautičkog turizma.

Člankom 29. stavcima 1. i 2. Zakona uređeno je da se poljoprivrednim zemljištem u vlasništvu države raspolaže na temelju Programa raspolaganja poljoprivrednim zemljištem u vlasništvu države (u daljnjem tekstu: Program raspolaganja) te da Program raspolaganja donosi općinsko ili gradsko vijeće za svoje područje na prijedlog načelnika odnosno gradonačelnika uz prethodno mišljenje županije i suglasnost Ministarstva. Nadalje, člankom 30. stavkom 1. Zakona propisano je da se Programom raspolaganja mogu jednokratno planirati površine poljoprivrednog zemljišta u vlasništvu države za ostale namjene i to maksimalno do 5% ukupne površine poljoprivrednog zemljišta u vlasništvu države na području općine ili grada.

S obzirom da Program raspolaganja za Grad Pag nije dobio suglasnost Ministarstva poljoprivrede, površine poljoprivrednog zemljišta u vlasništvu države ne mogu se uvrstiti u građevinsko područje koje se planira Prijedlogom plana proširiti.

Člankom 22. stavkom 3. Zakona propisano je da se osobito vrijedno poljoprivredno zemljište (P1 kategorija) i vrijedno poljoprivredno zemljište (P2 kategorija) izvan granica građevinskog područja ne može koristiti u nepoljoprivredne svrhe osim kada su zadovoljeni najmanje jedan od slijedećih uvjeta: nema niže vrijednoga poljoprivrednog zemljišta, kada je utvrđen interes za izgradnju objekata koji se prema posebnim propisima grade izvan građevinskog područja i pri gradnji gospodarskih građevina namijenjenih isključivo za poljoprivrednu djelatnost i preradu poljoprivrednih proizvoda.

Članak 11. Odredbi za provođenje koje su sastavni dio Prijedloga plana (u daljnjem tekstu: Odredbe) navodi da je ukupni prikaz korištenja i namjene površina vezano uz razvoj i uređenje površina naselja, odnosno razvoj i uređenje površina izvan naselja, dat u okviru grafičkog dijela Prijedloga plana u kartografskom prikazu: 1. KORIŠTENJE I NAMJENA POVRŠINA, mjerilo 1:25.000 (u daljnjem tekstu: kartografski prikaz). Tim prikazom utvrđene su mogućnosti namjenskog korištenja prostora uz njegovo strukturiranje unutar slijedećih namjenskih kategorija: površine za razvoj i uređenje naselja, površine za razvoj i uređenje izvan naselja, te površine za razvoj i uređenje izvan naselja na kojima nije predviđeno građenje (koje uključuju i poljoprivredno zemljište P1 i P2 kategorije).

Tvrtka Urbanistica d.o.o. iz Zagreba, Trg Bana Josipa Jelačića 4 koja je izrađivač Prijedloga plana, u obrazloženju Prijedloga plana navodi da se ne predlaže mijenjati veličina građevinskog područja utvrđenog važećim Planom. Izmjene u odnosu na utvrđene granice građevinskog područja iz važećeg Plana, uz zadržavanje veličine (površine) postojećeg građevinskog područja, odnose se isključivo na redefiniranje granice građevinskog područja naselja Pag, na način da se na dijelu područja Blato (sjeverno od obilaznice - D 106) predlaže proširiti utvrđeno građevinsko područje za 1,9 ha te se u istoj površini predlaže smanjiti na dijelu Bašace.

Iako je dopisom Ministarstva poljoprivrede, KLASA: 350-02/19-01/478, URBROJ: 525-07/0148-19-2, od 09. rujna, 2019. zahtijevano da se prilikom traženja mišljenja na Prijedlog plana dostavi kartografski i tablični prikaz predložene promjene namjene poljoprivrednog zemljišta u odnosu na postojeće stanje, traženi podaci nisu dostavljeni niti je iz kartografskih prikaza koji su sastavni dio Prijedloga plana moguće utvrditi da li se predlaže širiti građevinsko područje na površine poljoprivrednog zemljišta P1 i P2 kategorije, i ako se predlaže o kojoj se površini radi.



Od članka 47. do članka 51. Odredbi predlaže se propisati da se izvan građevinskih područja mogu planirati, rekonstruirati i graditi: građevine infrastrukture sukladno projektnoj dokumentaciji, građevine namijenjene poljoprivrednoj proizvodnji i to za primarnu proizvodnju te pomoćne građevine, područja gospodarskog korištenja pomorskog dobra i uređenje plaža, područja za istraživanje mineralnih sirovina, građevine za uzgoj marikulture, građevine namijenjene za privez plovila u svrhu uzgoja marikulture te rekreacijske građevine sa pratećim sadržajima.

Slijedom navedenoga, potrebno je dodatno razmotriti predložene uvjete izgradnje objekata izvan građevinskih područja, a posebno definirane minimalne površine poljoprivrednog zemljišta za izgradnju objekata u odnosu na definirane maksimalne površine objekata, a kako bi se onemogućila prekomjerna izgradnja na poljoprivrednom zemljištu izvan građevinskog područja.


POMOĆNIK MINISTRA
izv. prof. dr. sc. Krunoslav Karalić



Odgovori na primjedbu br. 12.

NE PRIHVAĆA SE

Načelno, izmjene granica građevinskih područja na području Grada Paga nisu se razmatrale u okviru ovog postupka. Naime, Odlukom o izradi V. Izmjena i dopuna Prostornog plana uređenja Grada Paga (Službeni glasnik Grada Paga br. 10/2019) definirano je da se trebaju sagledati mogućnosti izmjene granice građevinskog područja naselja Pag samo radi omogućavanja realizacije projekata od važnosti za područje Grada Paga.

U skladu s navedenim, jedino izvršeno proširenje građevinskog područja je proširenje na dijelu sjeverno od izmještene trase državne ceste D 106 (izvedene zaobilaznice urbanog područja grada Paga - dionica Blato - Sv.Fumija) i to na način da se uz potez zaobilaznice Planom odredila isključiva - poslovna namjena (K).

Navedeno je u skladu s odredbama važećeg PPUG-a kojima je definirano da se građevinsko područje središta jedinice lokalne samouprave – Grada Paga uređuje uz veći udio javnih i gospodarsko-poslovnih sadržaja te promicanje više razine urbanog standarda i zaštite okoliša.

Napominjemo da navedeno zemljište, na koje je ovim izmjenama prošireno građevinsko područje, nije važećim PPUG-om određeno niti kao vrijedno obradivo tlo (P2), niti kao ostalo obradivo tlo (P3), dok osobito vrijednog obradivog tla (P1) niti nema na području Grada Paga, kao što je vidljivo iz kartografskog prikaza br.1. Korištenje i namjena površina (mj. 1:25000) važećeg PPUG Paga.



5. Popis sudionika u javnoj raspravi čija mišljenja, prijedlozi i primjedbe nisu razmatrani iz razloga propisanih Zakonom o prostornom uređenju

Nema.



6. Obavezni akti i drugi dokazi iz čl. 103. Zakona o prostornom uređenju

6.1. Zaključak o utvrđivanju Prijedloga plana

Temeljem članka 95. stavka 2. Zakona o prostornom uređenju ("Narodne novine" broj 153/13, 65/17, 114/18 i 39/19), te članka 32. Statuta Grada Paga ("Službeni glasnik Grada Paga" broj 5/09, 9/10, 31/13,2/16, 11/17 i 3/18), donosim

ZAKLJUČAK o utvrđivanju Prijedloga V. Izmjena i dopuna Prostornog plana uređenja Grada Paga

1. Na temelju Nacrta prijedloga V. Izmjena i dopuna Prostornog plana uređenja Grada Paga, koji je izrađen od strane tvrtke URBANISTICA d.o.o. Zagreb, Trg bana J. Jelačića 4, u studenom 2019., utvrđuje se Prijedlog V. Izmjena i dopuna Prostornog plana uređenja Grada Paga, koji se sukladno članku 95. stavku 2. Zakona o prostornom uređenju ("Narodne novine" broj 153/13, 65/17, 114/18 i 39/19) upućuje na javnu raspravu.

Klasa: 350-02/19-20/18
Ur. broj: 2198/24-04/01-19-47
Pag, 25. studenog 2019.





6.2. Objava javne rasprave



Dan Spicer, poslovni direktor Saveza Izviđača Hrvatske i glavni koordinator kampanje Boranka sudjeluje besplatno.

Akcija jedinstvena u Europi

Stotine izviđača iz svih dijelova Hrvatske, učenici osnovnih i srednjih škola, studenti,

ovu izazovno vrijednu nagradu. Kreativnu stranu kampanje Boranka potpisuje kreativna agencija Inago Ogilvy koja od početka u kampanji

Kampanja Boranka u godinu dana postojanja postala je i najveća europska volonterska akcija pošumljavanja požarišta

izviđača Hrvatske, uz pomoć Europske skautske fondacije, upravo je pokrenuo donacijsku kampanju s ciljem osiguravanja sredstava za daljnje održavanje kampanje Boranka (eng. Paint it Back).

Donacijska kampanja nalazi se na Indiegogo crowdfunding platformi na sljedećem linku: <https://www.indiegogo.com/projects/boranka-paint-it-back-2#/>.

Stvoriti život iz pepela

» Donirajući kampanju, osim što pomazete u posumljavanju i obnovi požarišta Dalmacije, možete dobiti i Boralice, jedinstvene bojice napravljene od pepela izgorjelih borova. Sudjelovanjem u kampanji možete je za naredne tek posaditi i pokloniti nekomu tekuće stablo, imenom po odabiru, koje će posaditi izviđači pa čak i posaditi vlastitu šumu. Na taj način za jedno možemo stvoriti novi život iz pepela i razgarisati pretvoriti u nove šume – rekao je Dan Spicer, poslovni direktor Saveza Izviđača Hrvatske i glavni koordinator

REPUBLIKA HRVATSKA
ZADARSKA ŽUPANIJA
GRAD PAG
Upravni odjel za komunalni sustav i prostorno uređenje
Klasa: 350-02/19-20/18
Ur. broj: 2198/24-03/01-19-48
Pag, 25. studenog 2019.

Temeljem članka 96. stavka 3. Zakona o prostornom uređenju („Narodne novine“ broj 153/13, 65/17, 114/18 i 39/19), te Zaključka Gradonačelnika Grada Paga (KLASA: 350-02/19-20/18, URBROJ:2198/24-03/01-19-47, od 25.11.2019.), u postupku izrade V. Izmjena i dopuna Prostornog plana uređenja Grada Paga, Upravni odjel za komunalni sustav i prostorno uređenje Grada Paga objavljuje

JAVNU RASPRAVU

o Prijedlogu V. Izmjena i dopuna Prostornog plana uređenja Grada Paga

I. Javna rasprava o Prijedlogu V. Izmjena i dopuna Prostornog plana uređenja Grada Paga započet će 02. prosinca 2019. i trajati do zaključno 31. prosinca 2019.

II. Javni uvid u Prijedlog V. Izmjena i dopuna Prostornog plana uređenja Grada Paga biti će omogućen tijekom trajanja javne rasprave u Pagu, u Gradskoj vijećnici, na adresi Branimitrova obala 1, svakim radnim danom od 09:00 do 14:00 sati.

III. Javno izlaganje održat će se dana 09. prosinca 2019., s početkom u 14:00 sati, u Gradskoj vijećnici, na adresi navedenoj u II. ove Objave.

IV. Obavješćavaju se zainteresirane osobe za sudjelovanje u javnoj raspravi da prijedloge i primjedbe na izloženi Prijedlog V. Izmjena i dopuna Prostornog plana uređenja Grada Paga mogu področiti tijekom trajanja javne rasprave, do zaključno 31. prosinca 2019., na sljedeći način:

- u piscom u knjigu primjedbi i prijedloga koja će se nalaziti uz izloženi Prijedlog V. Izmjena i dopuna Prostornog plana uređenja Grada Paga
- dostavom u pisanom obliku (osobno u prijemnoj pisarnici Grada Paga ili putem pošte preporučeno), na sljedeću adresu: Grad Pag, Upravni odjel za komunalni sustav i prostorno uređenje, Branimitrova obala 1, 23250 Pag

Mišljenja, prijedlozi i primjedbe koji nisu čitko napisani i popisani imenom i prezimenom, te adresom podnositelja, neće se uzeti u obzir prilikom pripreme Izvješća o javnoj raspravi.

Pročelnica:
Ana Supraha, v.r.



Posebne zahvalnice za donatore



Paint it Back
PLANTED TREE



**REPUBLIKA HRVATSKA
ZADARSKA ŽUPANIJA
GRAD PAG**

**Upravni odjel za komunalni sustav
i prostorno uređenje**

Klasa: 350-02/19-20/18

Ur. broj: 2198/24-03/01-19-48

Pag, 25. studenog 2019.

Temeljem članka 96. stavka 3. Zakona o prostornom uređenju („Narodne novine“ broj 153/13, 65/17, 114/18 i 39/19), te Zaključka Gradonačelnika Grada Paga (KLASA: 350-02/19-20/18, URBROJ:2198/24-03/01-19-47, od 25.11.2019.), u postupku izrade V. Izmjena i dopuna Prostornog plana uređenja Grada Paga, Upravni odjel za komunalni sustav i prostorno uređenje Grada Paga objavljuje

JAVNU RASPRAVU

o Prijedlogu V. Izmjena i dopuna Prostornog plana uređenja Grada Paga

- I. Javna rasprava o Prijedlogu V. Izmjena i dopuna Prostornog plana uređenja Grada Paga započeti će 02. prosinca 2019. i trajati do zaključno 31. prosinca 2019.
- II. Javni uvid u Prijedlog V. Izmjena i dopuna Prostornog plana uređenja Grada Paga biti će omogućen tijekom trajanja javne rasprave u Pagu, u Gradskoj vijećnici, na adresi Branimirova obala 1, svakim radnim danom od 09:00 do 14:00 sati.
- III. Javno izlaganje održat će se dana 09. prosinca 2019., s početkom u 14:00 sati, u Gradskoj vijećnici, na adresi navedenoj u t.II. ove Objave.
- IV. Obavještavaju se zainteresirane osobe za sudjelovanje u javnoj raspravi da prijedloge i primjedbe na izloženi Prijedlog V. Izmjena i dopuna Prostornog plana uređenja Grada Paga mogu podnositi tijekom trajanja javne rasprave, do zaključno 31. prosinca 2019., na slijedeći način:
 - upisom u knjigu primjedbi i prijedloga koja će se nalaziti uz izloženi Prijedlog V. Izmjena i dopuna Prostornog plana uređenja Grada Paga
 - dostavom u pisanom obliku (osobno u prijemnoj pisarnici Grada Paga ili putem pošte preporučeno), na slijedeću adresu: Grad Pag, Upravni odjel za komunalni sustav i prostorno uređenje, Branimirova obala 1, 23250 PagMišljenja, prijedlozi i primjedbe koji nisu čitko napisani i potpisani imenom i prezimenom, te adresom podnositelja, neće se uzeti u obzir prilikom pripreme Izvješća o javnoj raspravi.



pročelnica:

Ana Supraha



V. IID PPUG Paga

[Prostorni planovi novosti](#)[Prostorni plan grada Paga](#)[UPU TZ Kotica](#)[UPU Paška rebra 3, zapad](#)[I. izmjene i dopune UPU
Paška rebra 3, zapad](#)[UPU naselja Šimuni](#)[UPU naselja Proboj](#)[UPU Obalni pojas Bašaca](#)[UPU Obalni pojas Vodice](#)[UPU Obalni pojas Prosika
- Golija](#)[UPU poslovna zona Proboj](#)[V. IID PPUG Paga](#)

- Javna rasprava o Prijedlogu V. izmjena i dopuna Prostornog plana uređenja Grada Paga - pogledaj
- V. IID PPUG Paga - 1. obrazloženje
- V. IID PPUG Paga - 1. namjena
- V. IID PPUG Paga - 2.a promet
- V. IID PPUG Paga - 2.b. elek - TK - plin
- V. IID PPUG Paga - 2.c. voda i odvodnja
- V. IID PPUG Paga - 3.a. zaštita
- V. IID PPUG Paga - Grad Pag
- V. IID PPUG Paga - Košljun
- V. IID PPUG Paga - odredbe za provedbu PP



6.3. Posebna obavijest o objavi javne rasprave

**REPUBLIKA HRVATSKA
ZADARSKA ŽUPANIJA
GRAD PAG**

Upravni odjel za komunalni sustav i
prostorno uređenje
KLASA: 350-02/19-20/18
UR.BROJ: 2198/24-03/01-19-49
Pag, 29. studenog 2019.

PREDMET: Izrada V. Izmjena i dopuna Prostornog plana uređenja Grada Paga
- Obavijest o javnoj raspravi, dostavlja se -

Poštovani!

Temeljem Odluke o izradi V. Izmjena i dopuna Prostornog plana uređenja Grada Paga („Službeni glasnik Grada Paga“ broj 10/19) pokrenuta je izrada V. Izmjena i dopuna Prostornog plana uređenja Grada Paga.

Na osnovu članka 97. Zakona o prostornom uređenju („Narodne novine“ broj 153/13, 65/17, 114/18 i 39/19), Upravni odjel za komunalni sustav i prostorno uređenje Grada Paga dostavlja Obavijest o javnoj raspravi o Prijedlogu V. Izmjena i dopuna Prostornog plana uređenja Grada Paga, te o javnom izlaganju koje će se održati dana 09. prosinca 2019. godine, s početkom u 14:00 sati, u prostorijama Gradske vijećnice u Pagu, Branimirova obala 1.

S poštovanjem,



DNA:

1. Ministarstvo zaštite okoliša i energije, Uprava za zaštitu prirode, Radnička cesta 80, 10000 Zagreb,
2. Ministarstvo zaštite okoliša i energetike, Uprava za procjenu utjecaja na okoliš i održivo gospodarenje otpadom, Radnička cesta 80, 10000 Zagreb,
3. Ministarstvo kulture, Konzervatorski odjel u Zadru, Ilije Smiljančića 3, 23000 Zadar,
4. Ministarstvo unutarnjih poslova, Policijska uprava Zadarska, Služba upravnih i inspeksijskih poslova, Zore Dalmatinske 1, 23000 Zadar,
5. Ministarstvo pomorstva, prometa i infrastrukture, Uprava pomorske i unutarnje plovidbe, brodarstva, luka i pomorskog dobra, Prisavlje 14, 10000 Zagreb,
6. Ministarstvo poljoprivrede, Ulica grada Vukovara 78, 10000 Zagreb,
7. Ministarstvo državne imovine, Dežmanova 20, 10000 Zagreb,



8. Državna uprava za zaštitu i spašavanje, Područni ured Zadar, Andrije Hebranga 11C, 23000 Zadar,
9. Hrvatska agencija za poštu i elektroničke komunikacije, Roberta Frangeša Mihanovića 9, 10000 Zagreb,
10. Hrvatske šume, Uprava šuma podružnica Split, Kralja Zvonimira 35, 21000 Split,
11. Hrvatske vode, VGI Zrmanja – Zadarsko primorje, R. Katalinića Jeretova 5, 23000 Zadar,
12. Hrvatske vode, Vodnogospodarski odjel za vodno područje dalmatinskih slivova, Vukovarska 35, 21000 Split,
13. Hrvatske ceste, Ispostava Zadar, Stube narodnog lista bb, 23000 Zadar,
14. Županijska uprava za ceste Zadarske županije, Zrinsko – Frankopanska 10/2, 23000 Zadar,
15. Lučka kapetanija Zadar, Liburnska obala 8, 23000 Zadar,
16. Zadarska županija, Zavod za prostorno planiranje, Braće Vranjanina 11, 23000 Zadar,
17. Zadarska županija, Upravni odjel za prostorno uređenje, zaštitu okoliša i komunalne poslove, Ispostava Pag, Bana Josipa Jelačića 8a, 23250 Pag,
18. HEP d.d. Elektra Zadar, Kralja Dmitra Zvonimira 8, 23000 Zadar,
19. Komunalno društvo Pag d.o.o., Braće Fabijanić 1, 23250 Pag,
20. Čistoća Pag d.o.o., Braće Fabijanić 1, 23250 Pag,
21. Općina Poveljana, Ul. Ante Starčevića 1, 23249, Poveljana
22. Općina Kolan, Ul. kralja Tomislava 6, 23251, Kolan
23. Grad Novalja, Trg dr. Franje Tuđmana 1, 53291 Novalja





6.4. Zapisnik s javnog izlaganja



**REPUBLIKA HRVATSKA
ZADARSKA ŽUPANIJA
GRAD PAG**

Upravni odjel za komunalni sustav
i prostorno uređenje
Branimirova obala 1

KLASA: 350-02/19-20/18
URBROJ: 2198/24-03/06-19-50
Pag, 09. prosinca 2019.

ZAPISNIK s javnog izlaganja u tijeku javne rasprave u postupku izrade V. Izmjena i dopuna Prostornog plana uređenja Grada Paga

Temeljem članka 99. Zakona o prostornom uređenju (Narodne novine broj 153/13, 65/17, 114/18 i 39/19) dana 09. prosinca 2019. u Gradskoj vijećnici u Pagu, na adresi Branimirova obala 1, održano je javno izlaganje u tijeku javne rasprave u postupku donošenja V. Izmjena i dopuna Prostornog plana uređenja Grada Paga.

Prisutni na javnom izlaganju:

Predstavnici Grada Paga:

- Upravni odjel za komunalni sustav i prostorno uređenje – Ana Šupraha, dipl.iur. i Marija Radoslović, dipl.iur.

Predstavnica stručnog izrađivača (URBANISTICA d.o.o.):

- Ana Putar, dipl.ing.arh.
- Nikola Adrović, dipl.ing.aedif.

Javno izlaganje započelo je u 14:00 sati.

Na javnom izlaganju osim predstavnika Grada Paga i stručnog izrađivača plana nije bilo predstavnika javnopravnih tijela i sudionika u javnoj raspravi.

Javno izlaganje je završilo u 14:20 sati

Zapisnik sastavila:
Marija Radoslović



Provednica
Ana Šupraha

Prilog:

1. Potpisna lista nazočnih



POPIS PRISUTNIH

na javnom izlaganju o V. Izmjenama i dopunama Prostornog plana uređenja Grada Paga 09. prosinca 2019.
u Gradskoj vijećnici u Pagu, Branimirova obala 1

REDNI BROJ	IME I PREZIME	TVRTKA/USTANOVA/ OSTALI	ADRESA	POTPIS
1.	MARIJA DADSSOVIĆ	GRAD PAGA	Branimirova obala 1	Marija Dadsović
2.	ANA ŠUPATIHA	GRAD PAGA	- 11 -	Ana Šupat
3.	ANA PUTAR	URBANISTIČKA d.o.o.	Trg. B. J. Jelčića 4	Ana Putar
4.	NIKOLA ADROVIĆ	URBANISTIČKA d.o.o.	Zagreb	Nikola Adrović